

Pik = 0+000,00
Skala 1:100/100

P.P. = 86,00

ODLEGŁOŚCI	RZĘDNE TEREN	RZĘDNE KONS.	RZĘDNE PROJ.
-10,00	89,66		
-7,42		89,45	89,65
-7,20		89,45	89,80
-6,98		89,40	89,80
-6,80			89,70
-4,98		89,36	89,66
-4,80		89,31	89,66
-4,69		89,31	89,63
-4,17	89,63		
-3,01		88,99	89,61
-2,80	89,54	88,99	89,61
-2,50	89,50	88,99	89,49
-2,40			89,49
0,00	89,54	89,04	89,54
2,50		89,09	89,59
2,52	89,58	89,09	89,71
2,80			89,71
9,40	89,80	89,46	89,78
9,90		89,46	89,81
10,08		89,51	89,81
11,90		89,55	89,85
12,08		89,60	89,95
12,40		89,60	89,95
12,56			89,95
13,00	89,85		89,84

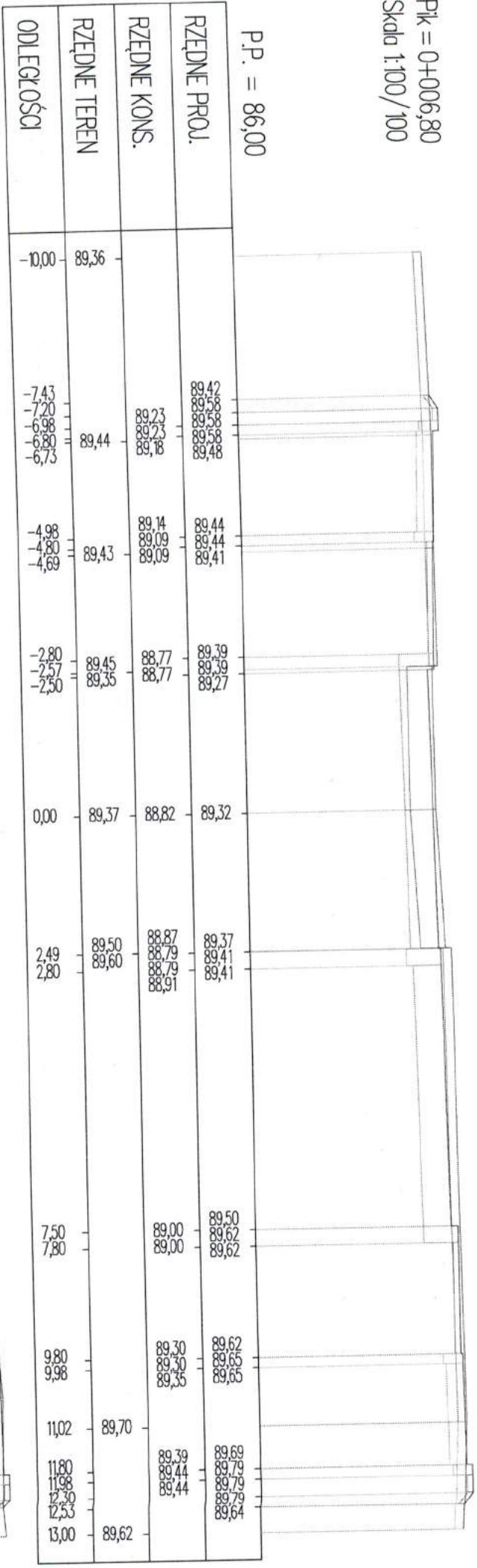
Pik = 0+006,79
Skala 1:100/100

P.P. = 86,00

ODLEGŁOŚCI	RZĘDNE TEREN	RZĘDNE KONS.	RZĘDNE PROJ.
-10,00	89,36		
-7,43		89,23	89,42
-7,20		89,23	89,58
-6,98		89,18	89,58
-6,80			89,48
-6,73			89,48
-4,98		89,14	89,44
-4,80		89,09	89,44
-4,69		89,09	89,41
-2,80		88,77	89,39
-2,57	89,35	88,77	89,39
-2,50			89,27
0,00	89,37	88,82	89,32
2,49		88,87	89,37
2,80	89,40	88,87	89,49
			89,49
9,37	89,67	89,24	89,56
9,90		89,24	89,59
10,08		89,29	89,59
11,02	89,78		
11,90		89,33	89,63
12,08		89,38	89,73
12,40		89,38	89,73
12,50			89,73
13,00	89,62		89,56

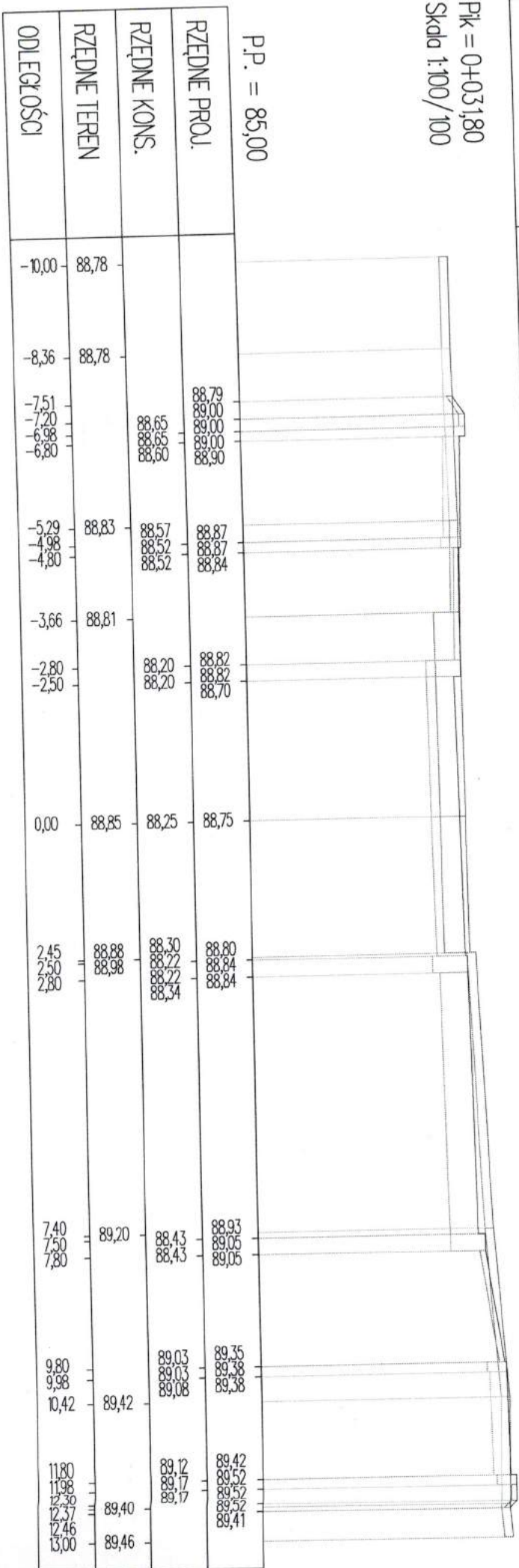
Pik = 0+006,80
Skala 1:100/100

P.P. = 86,00

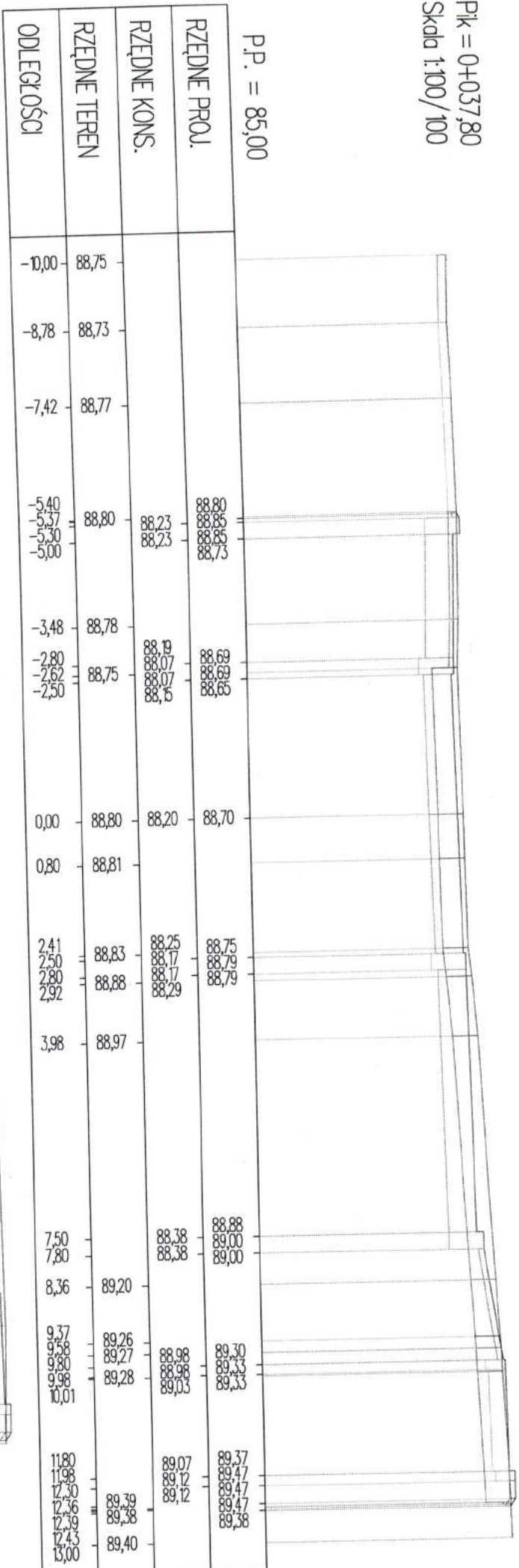


Pik = 0+031,80
Skala 1:100/100

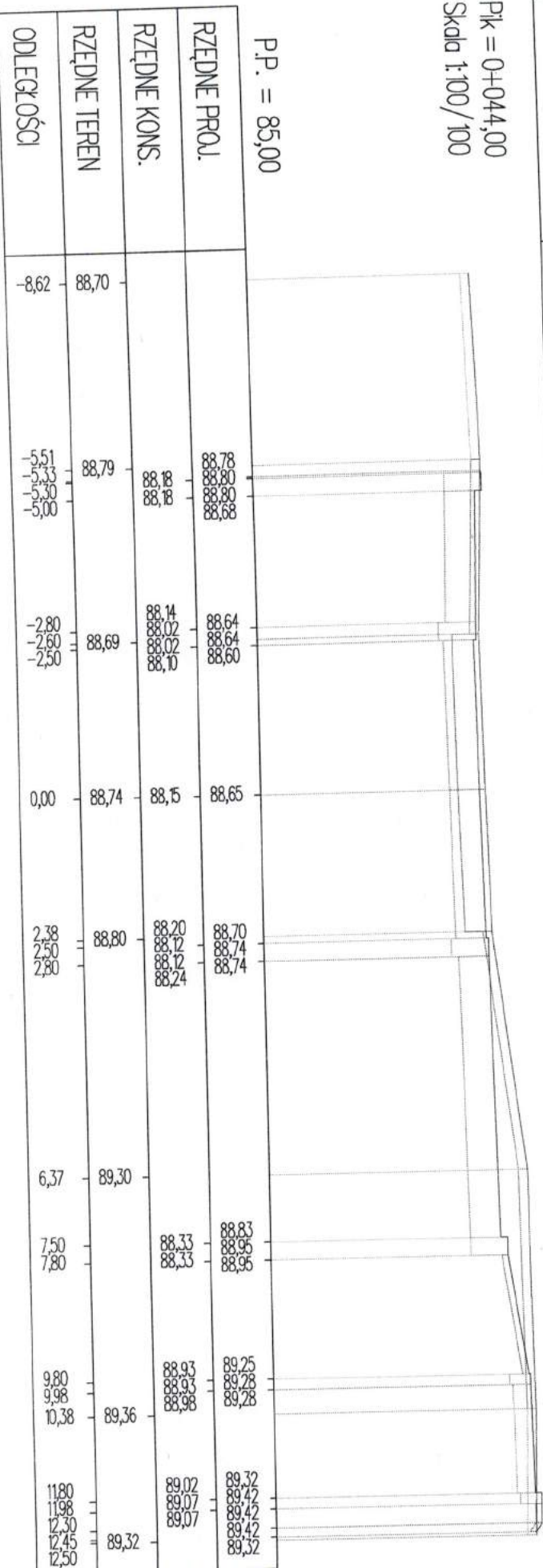
P.P. = 85,00



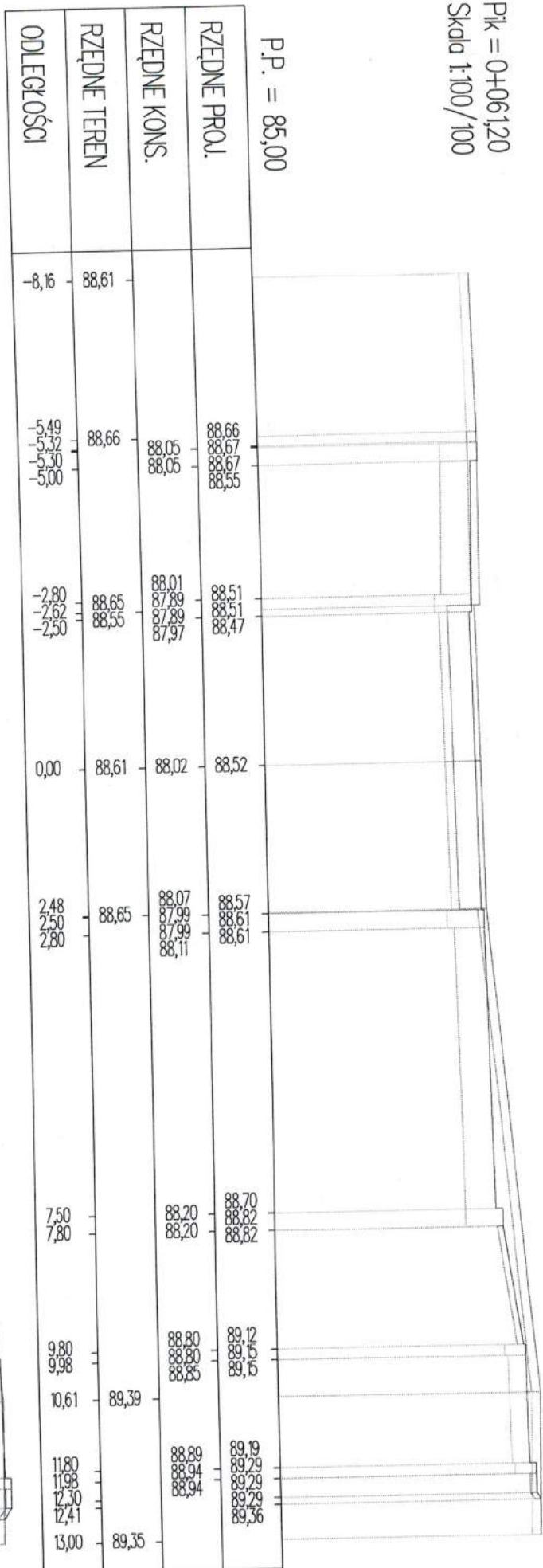
Pik = 0+037,80
Skala 1:100/100



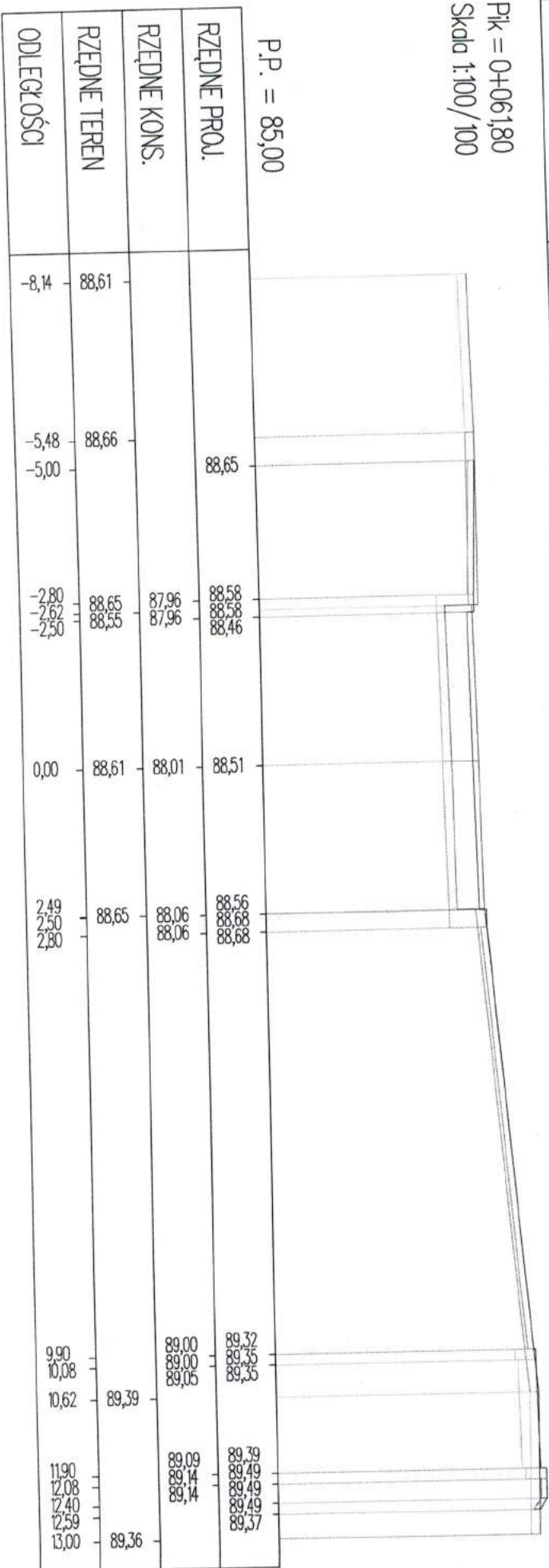
Pik = 0+044,00
Skala 1:100/100



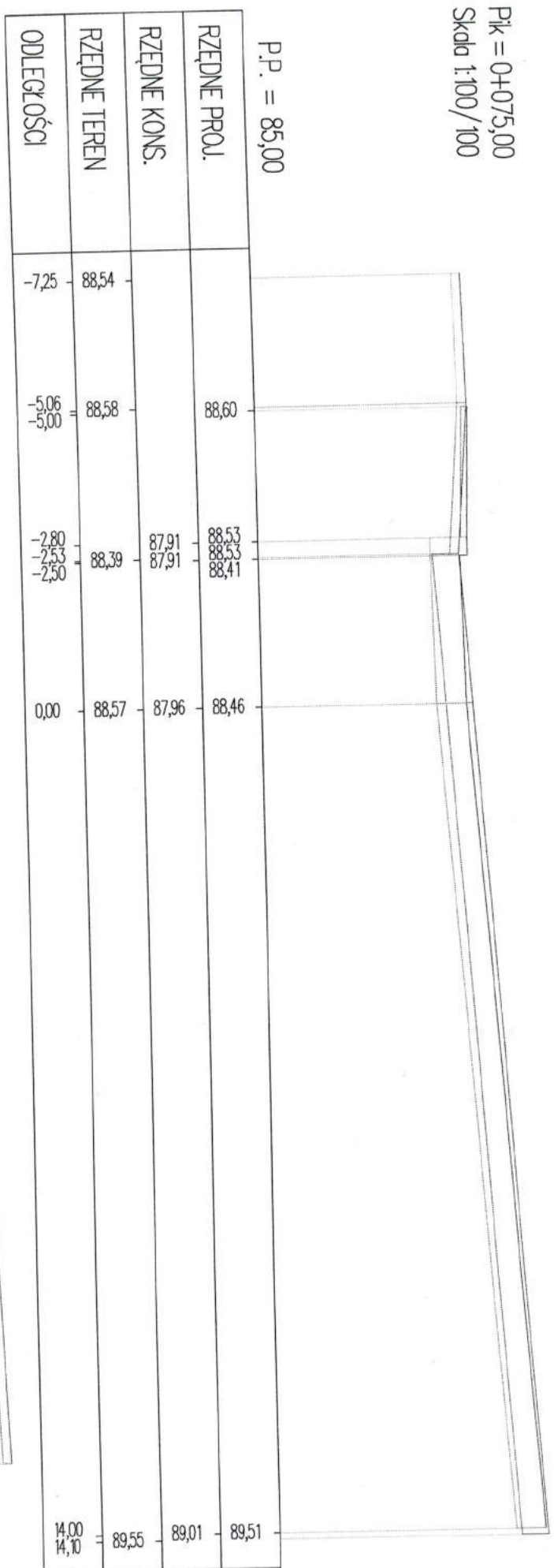
Pik = 0+061,20
Skala: 1:100/100



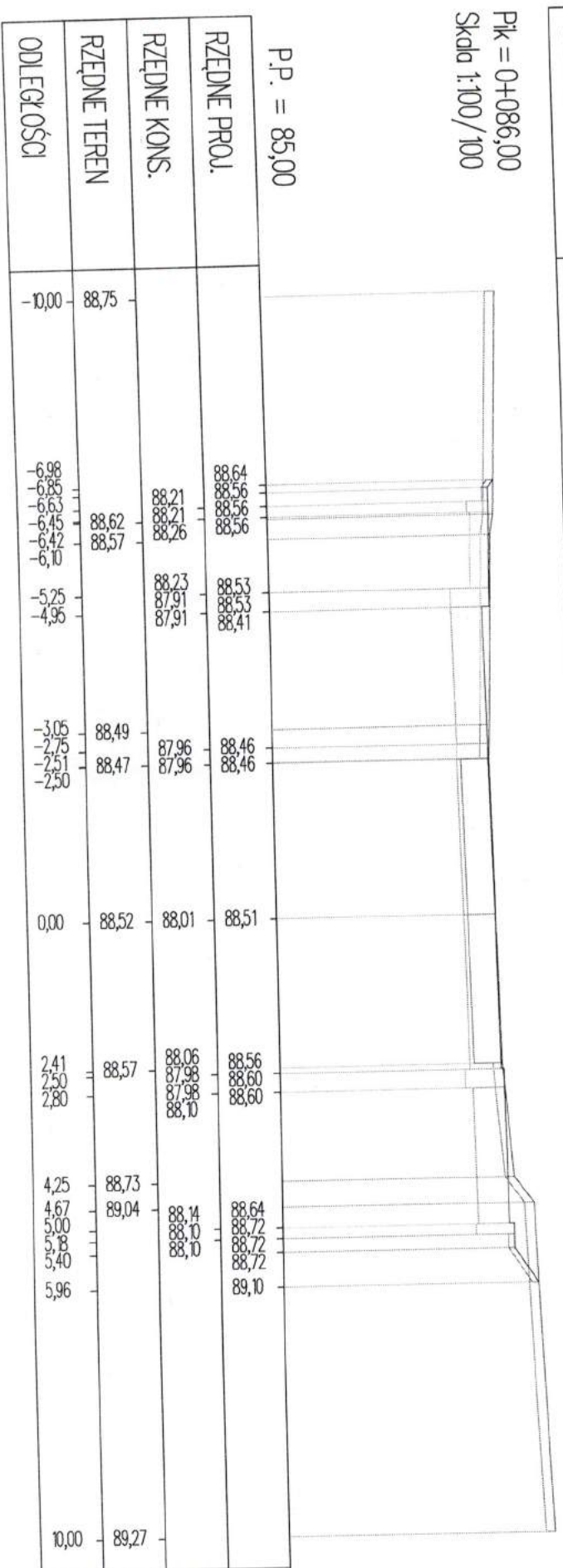
Pik = 0+061,80
Skala: 1:100/100



Pik = 0+075,00
Skala 1:100/100

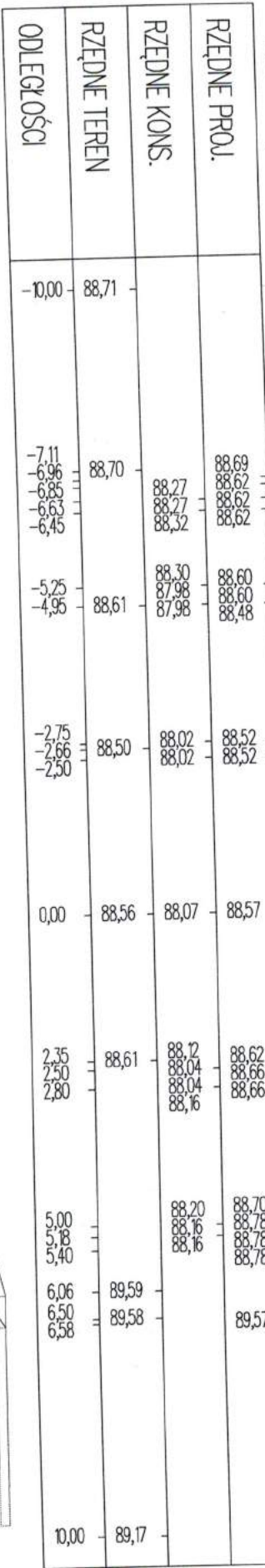


Pik = 0+086,00
Skala 1:100/100



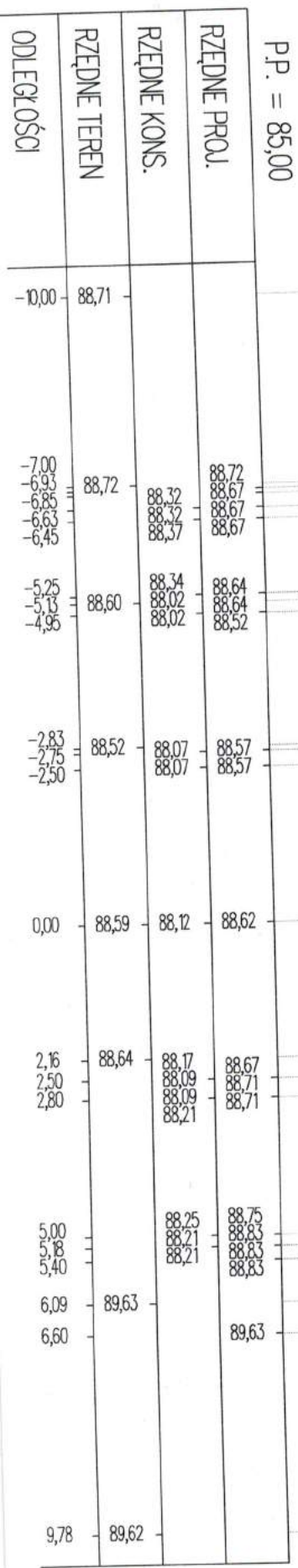
Pik = 0+100,00
Skala 1:100/100

P.P. = 85,00



Pik = 0+110,18
Skala 1:100/100

P.P. = 85,00



Pik = 0+113,00
Skala 1:100/100

P.P. = 85,00

ODLEGŁOŚCI	RZĘDNE TEREN	RZĘDNE KONS.	RZĘDNE PROJ.
-10,00	88,70		
-7,35			88,72
-7,02	88,74		88,80
-6,90		88,45	88,80
-6,68		88,45	88,80
-6,50		88,47	88,77
-5,18		88,45	88,75
-5,00	88,60	88,40	88,75
-4,88		88,40	88,74
-2,80		88,07	88,69
-2,56	88,49	88,07	88,69
-2,50			88,57
0,00	88,57	88,12	88,62
2,50		88,17	88,67
2,54	88,65	88,09	88,71
2,80		88,09	88,71
		88,21	
3,92	88,64		
5,00		88,26	88,76
5,18		88,22	88,84
5,40		88,22	88,84
6,51	89,61		89,61
6,56			
10,00	89,64		

Pik = 0+122,80
Skala 1:100/100

P.P. = 85,00

ODLEGŁOŚCI	RZĘDNE TEREN	RZĘDNE KONS.	RZĘDNE PROJ.
-10,00	88,68		
-7,07			88,69
-6,90			88,80
-6,68		88,45	88,80
-6,50		88,45	88,80
		88,47	88,77
-5,46	88,69	88,44	88,74
-5,18		88,39	88,74
-5,00		88,39	88,73
-3,95	88,65		
-2,80		88,07	88,69
-2,50		88,07	88,69
-2,21	88,56		88,57
0,00	88,57	88,12	88,62
2,50		88,17	88,67
2,80		88,09	88,71
		88,09	88,71
		88,21	
3,92	88,64		
10,25	88,85	88,31	88,81
10,26			

PK = 0+132,74
Skala 1:100/100

P.P. = 85,00

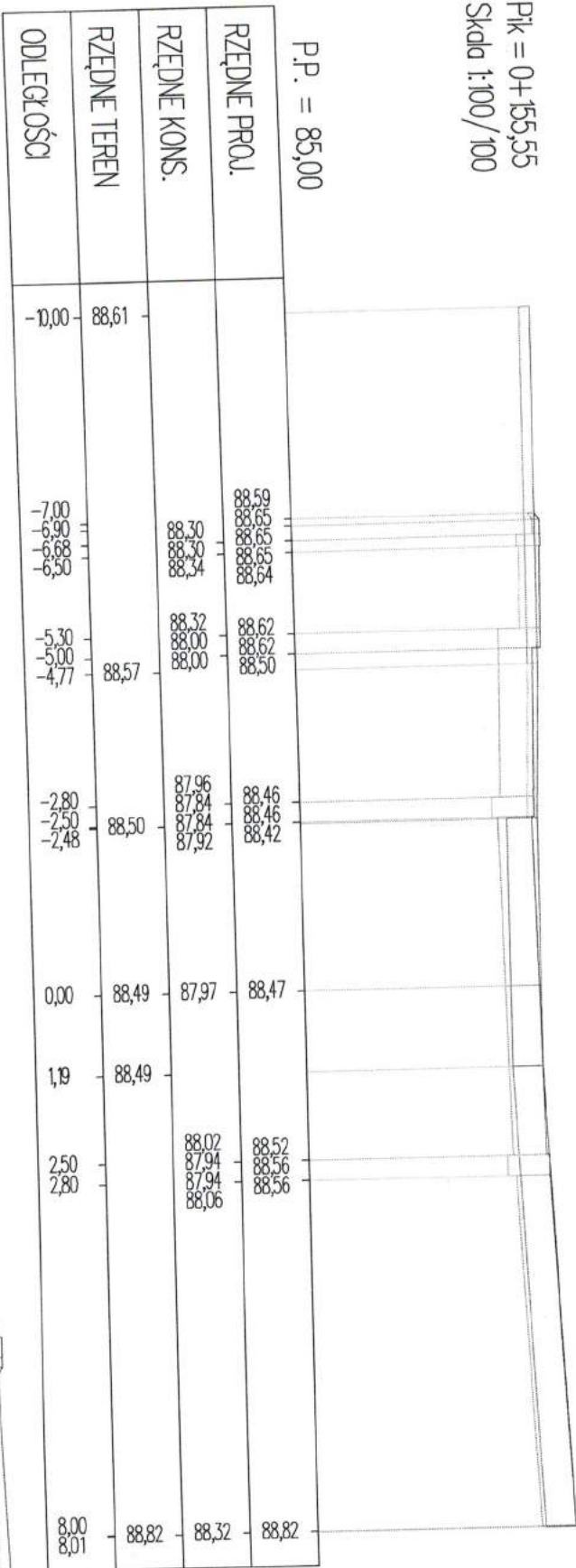
ODLEGŁOŚCI	RZĘDNE TEREN	RZĘDNE KONS.	RZĘDNE PROJ.
-10,00	88,73		
-6,98			88,70
-6,90		88,40	88,75
-6,68		88,40	88,75
-6,50		88,42	88,72
-5,18		88,40	88,70
-5,00		88,35	88,70
		88,35	88,69
-4,24	88,68		
-2,80		88,02	88,64
-2,50	88,60	88,02	88,64
			88,52
-1,08	88,61		
0,00	88,59	88,07	88,57
1,09	88,56		
2,50		88,12	88,62
2,80		88,04	88,66
		88,04	88,66
		88,16	
8,00	88,91	88,42	88,92
8,01			

PK = 0+135,50
Skala 1:100/100

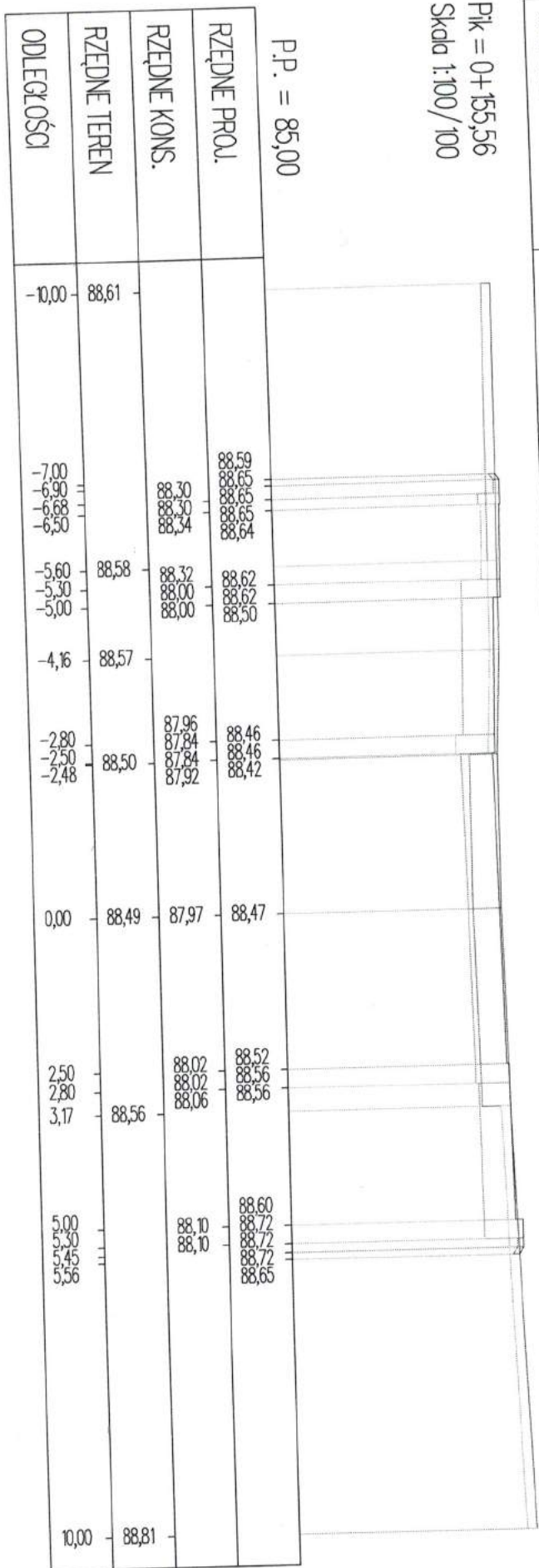
P.P. = 85,00

ODLEGŁOŚCI	RZĘDNE TEREN	RZĘDNE KONS.	RZĘDNE PROJ.
-10,00	88,82		
-6,90		88,40	88,75
-6,68		88,40	88,75
-6,50		88,44	88,74
-5,30		88,41	88,71
-5,00		88,09	88,71
		88,09	88,59
-4,16	88,68		
-2,80		88,05	88,55
-2,50	88,61	87,93	88,55
-2,48		87,93	88,51
		88,01	
0,00	88,58	88,06	88,56
1,09	88,55		
2,50		88,11	88,61
2,80		88,03	88,65
		88,03	88,65
		88,15	
8,00	88,89	88,41	88,91
8,01			
10,00	88,89		

Pik = 0+155,55
Skala 1:100/100



Pik = 0+155,56
Skala 1:100/100



PK = 0+191,30
Skala 1:100/100

P.P. = 85,00

ODLEGŁOŚCI	RZĘDNE TEREN	RZĘDNE KONS.	RZĘDNE PROJ.
-10,00	88,66		
-6,20	88,63	88,12	88,62
-2,80		88,08	88,58
-2,50		88,04	88,58
-2,15	88,43	88,04	88,54
0,00	88,45	88,09	88,59
1,62	88,47		
2,50		88,14	88,64
2,80		88,14	88,68
		88,18	88,68
10,00	89,33	88,76	89,26
10,30		88,68	89,30
		88,68	89,30
12,49	89,33		
13,00	89,34		

PK = 0+197,90
Skala 1:100/100

P.P. = 85,00

ODLEGŁOŚCI	RZĘDNE TEREN	RZĘDNE KONS.	RZĘDNE PROJ.
-10,00	88,61		
-6,20	88,56	88,07	88,57
-2,80		88,07	88,57
-2,50		88,03	88,57
-2,06	88,45	88,03	88,53
0,00	88,46	88,08	88,58
2,46		88,13	88,63
2,50	88,60	88,13	88,67
2,80		88,17	88,67
8,80	89,21	88,65	89,15
9,10		88,57	89,19
		88,57	89,19
10,59	89,30		
13,00	89,35		

PK = 0+208,60
Skala: 1:100/100

P.P. = 85,00

RZĘDNE PROJ.	RZĘDNE KONS.	RZĘDNE TEREN	ODLEGŁOŚCI
		-10,00	88,53
		-7,56	88,70
		-6,10	88,12 88,62
		-2,80	88,03 88,53
		-2,50	87,99 88,53
		-2,10	87,99 88,49
			88,46
		0,00	88,48 88,04 88,54
		1,09	88,49
		2,50	88,09 88,59
		2,80	88,09 88,63
			88,13 88,63
		5,00	88,17 88,67
		5,30	88,17 88,79
		5,45	88,17 88,79
		6,03	88,79 89,18
		6,28	89,21
		7,50	89,26
		9,21	89,29

PK = 0+217,94
Skala: 1:100/100

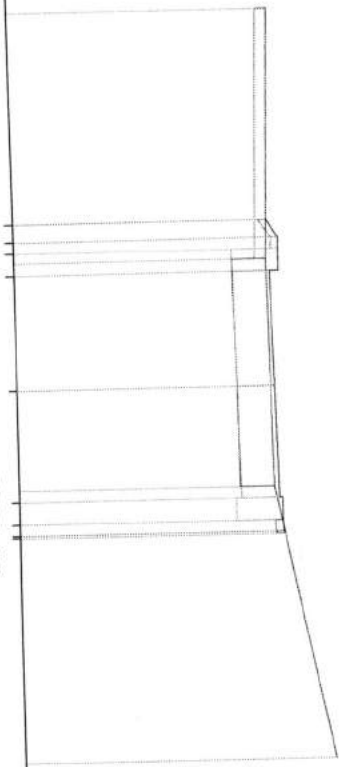
P.P. = 85,00

RZĘDNE PROJ.	RZĘDNE KONS.	RZĘDNE TEREN	ODLEGŁOŚCI
		-8,00	88,51
		-5,02	88,47 88,47
		-4,95	88,52 88,52
		-4,80	88,52 88,52
		-4,50	88,40 88,40
			87,90 87,90
		-2,31	88,44
		0,00	88,47 87,99 88,49
		1,23	88,48
		4,08	88,70
		6,28	88,94
		7,50	88,14 88,64
		7,80	88,14 88,76
		7,95	88,14 88,76
		8,49	89,12 88,76
		9,50	89,20

PK = 0+227,80
 Skala 1:100/100

P.P. = 85,00

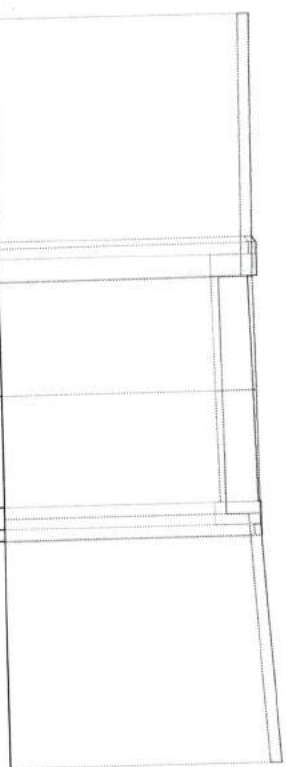
RZĘDNE PROJ.	RZĘDNE KONS.	RZĘDNE TEREN	ODLEGŁOŚCI
			-5,00
			-2,18
			-1,95
			-1,80
			-1,67
			-1,50
			0,00
			1,35
			1,50
			1,80
			1,95
			1,98
			5,00



PK = 0+260,50
 Skala 1:100/100

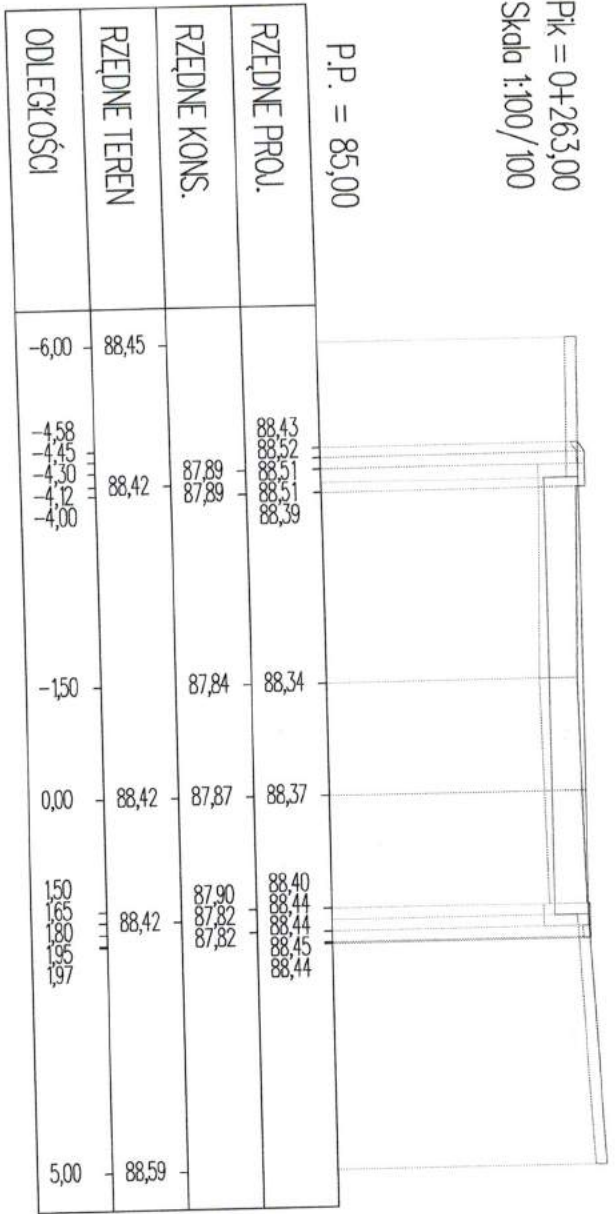
P.P. = 85,00

RZĘDNE PROJ.	RZĘDNE KONS.	RZĘDNE TEREN	ODLEGŁOŚCI
			-5,00
			-2,03
			-1,95
			-1,80
			-1,50
			-1,49
			0,00
			1,50
			1,66
			1,80
			1,95
			5,00



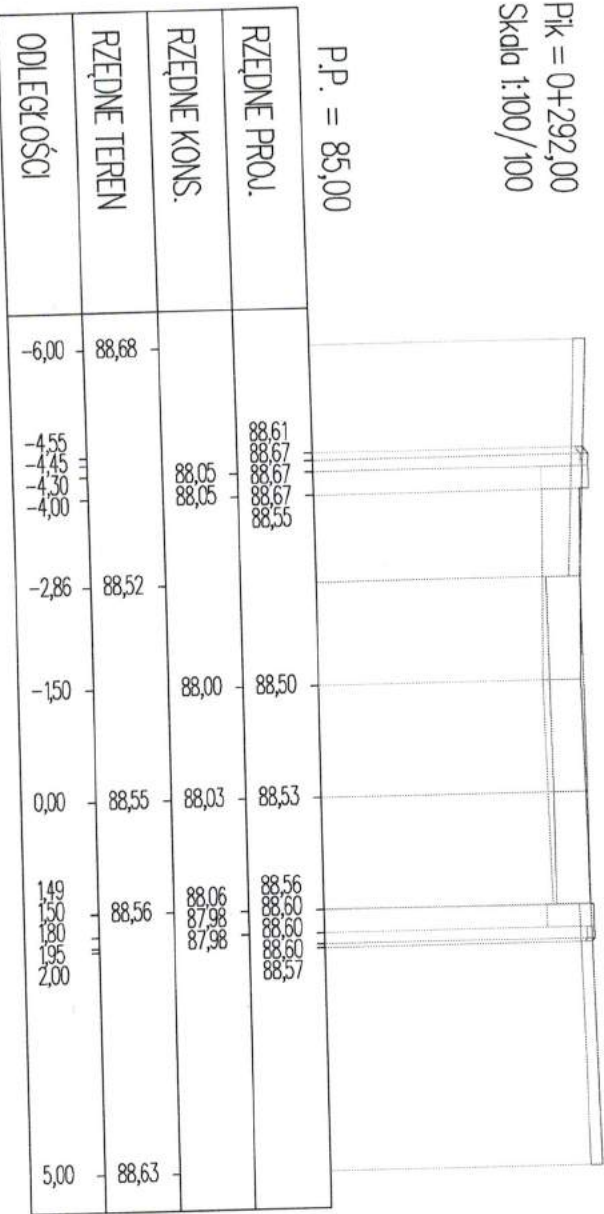
Pik = 0+263,00
Skala 1:100/100

P.P. = 85,00



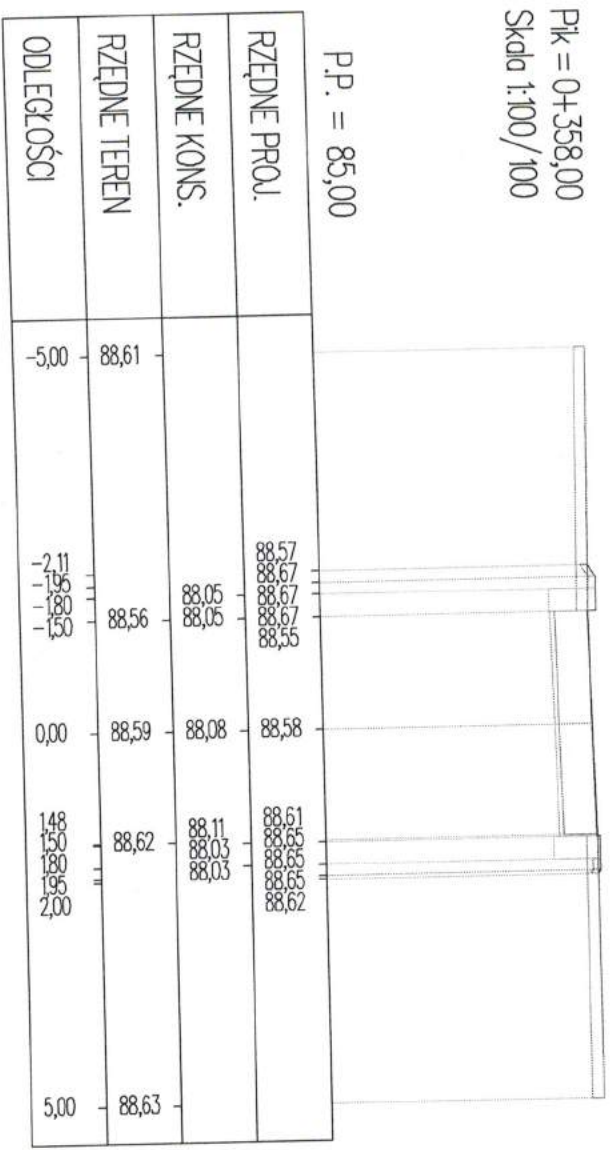
Pik = 0+292,00
Skala 1:100/100

P.P. = 85,00



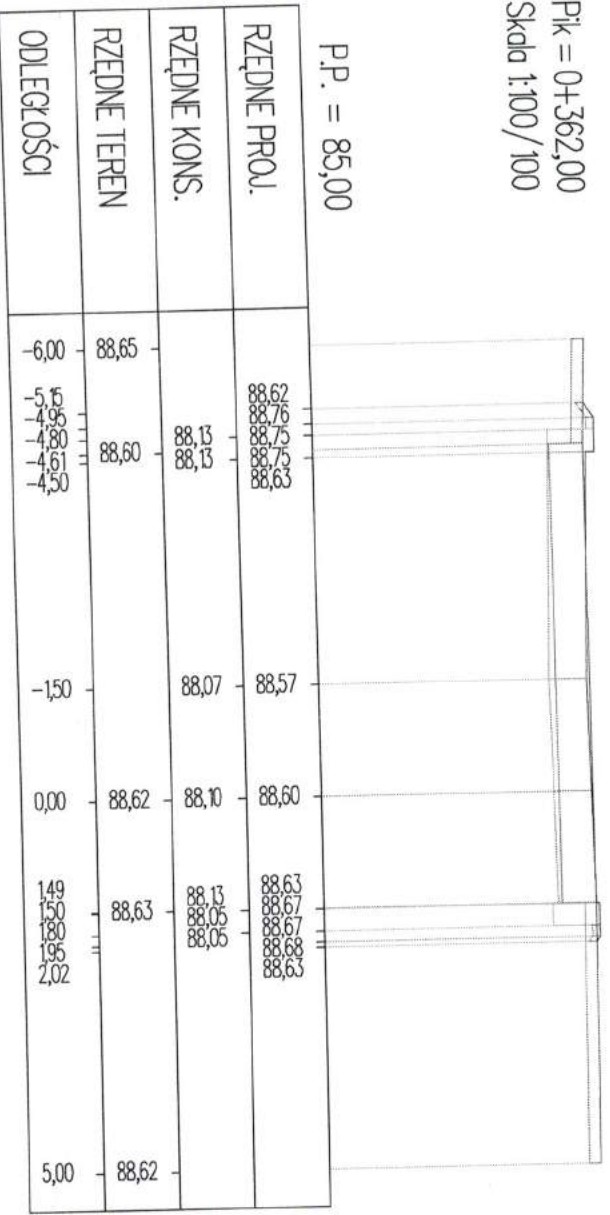
Pik = 0+358,00
Skala 1:100/100

P.P. = 85,00



Pik = 0+362,00
Skala 1:100/100

P.P. = 85,00



Pik = 0+395,00
Skala 1:100/100

P.P. = 85,00

RZĘDNE PROJ.	RZĘDNE KONS.	RZĘDNE TEREN	ODLEGŁOŚCI
88,75	88,32	88,76	-6,00
88,94	88,32	88,73	-5,24
88,94	88,32	88,73	-4,95
88,94	88,32	88,73	-4,80
88,82	88,32	88,73	-4,50
			-4,27
88,76	88,26	88,76	-1,50
88,79	88,71	88,71	-1,01
88,79	88,73	88,73	0,00
88,82	88,76	88,76	1,50
88,86	88,76	88,76	1,51
88,86	88,76	88,76	1,80
88,86	88,76	88,76	1,95
88,77	88,76	88,76	2,09
		88,80	5,00

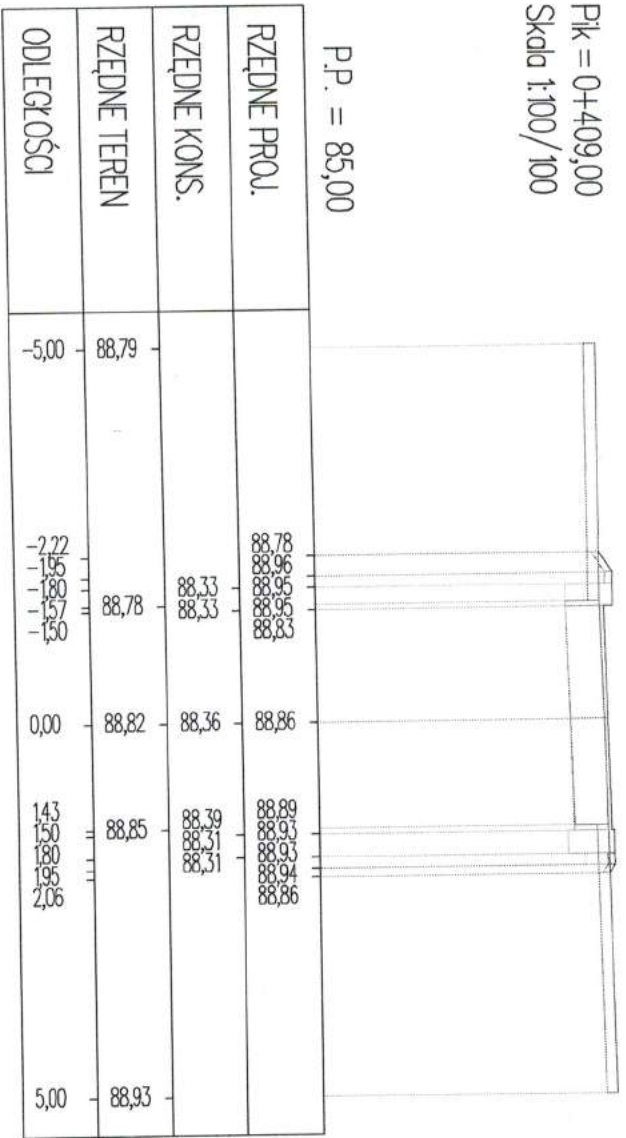
Pik = 0+398,00
Skala 1:100/100

P.P. = 85,00

RZĘDNE PROJ.	RZĘDNE KONS.	RZĘDNE TEREN	ODLEGŁOŚCI
88,73	88,27	88,78	-5,00
88,90	88,27	88,72	-2,20
88,89	88,27	88,72	-1,95
88,89	88,27	88,72	-1,80
88,77	88,27	88,72	-1,70
			-1,50
88,80	88,30	88,74	0,00
88,83	88,33	88,77	1,50
88,87	88,25	88,77	1,80
88,87	88,25	88,77	1,95
88,88	88,25	88,77	2,11
88,77	88,77	88,77	2,73

PK = 0+409,00
Skala 1:100/100

P.P. = 85,00



PK = 0+416,58
Skala 1:100/100

P.P. = 85,00

