

MAPA DO CELÓW PROJEKTOWYCH
SKALA 1:500

Ks.rob. 33/03/15
ID 6640.857.2015

Województwo: kujawsko-pomorskie
Powiat: inowrocławski
Jednostka ewidencyjna: 040701_1, Inowrocław - A
Obręb: 0003, Inowrocław Obr.3
Arkusze: 620
Działka: 11/74, 11/82, 11/93, 102

Mapa została wykonana bez ustalenia obciążeń służebnościami gruntowymi ujawnionymi w księgach wieczystych
Stan na dzień 18.05.2015r.

uki. wspólny "2000", uki. odniesienia "Amsterdam"

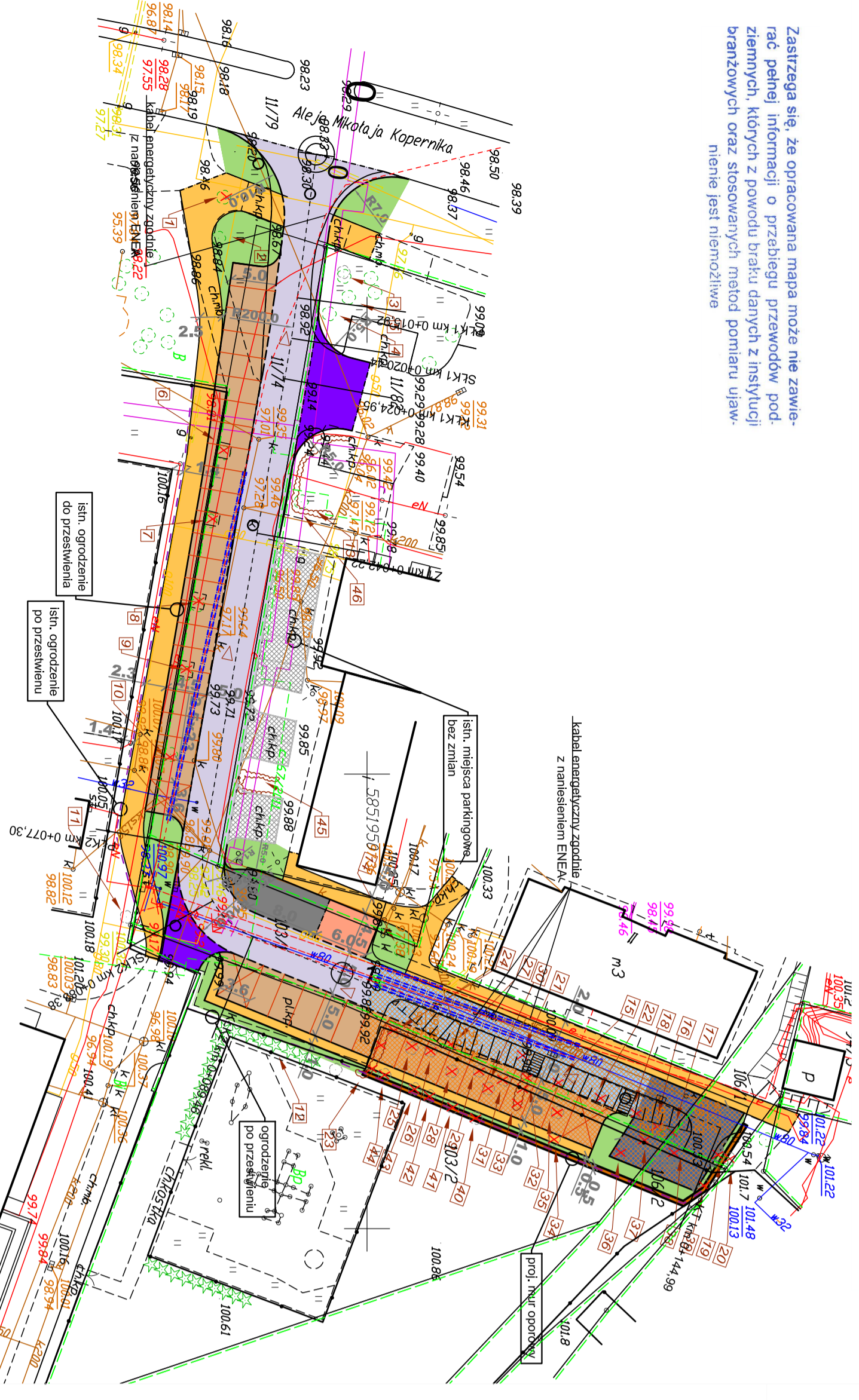
WYKONAWCA:

USŁUGI GEODEZYJNO-KARTOGRAFICZNE
Inż. Andrzej Biedrzycki
ul. Koszevilla 29, 88-100 Inowrocław
tel. 52 255 16 94, tel. kom. 509 589 174
NIP 556-03-51-97 REGON 093191230


















z up. STAKSA
Skazomni Deweloperski
W Wykluhu Sądowca
Kampania promocyjna 2015-05-21
GEOCETA WYMIAROWY
Inż. Andrzej Biedrzycki
uprzedz. 208095


STAROSTA INOWROCŁAWSKI
Pobieżona się, za niniejszy dokument został opromieniony w sposób
przeznaczony do celów archiwalnych, których realizacja wymaga
opracowania technicznego w oparciu o ewidencje metryczną,
planów sytuacyjnych i planów zagospodarowania terenu.
Kampania promocyjna 2015-05-21
Data opublikowania: 18.05.2015
Inż. Andrzej Biedrzycki, Karta
Inż. Andrzej Biedrzycki, Karta

Zastrzegam się, że opracowana mapa może nie zawierać pełnej informacji o przebiegu przewodów podziemnych, których z powodu braku danych z instytucji branżowych oraz stosowanych metod pomiaru ujęcie niemożliwe



LEGENDA

-  Proj. jezdnia o nawierzchni bitumicznej
-  Proj. chodnik o nawierzchni z kostki betonowej
-  Proj. zatok parkingowych o nawierzchni kostki betonowej
-  Proj.jazdów o nawierzchni z kostki betonowej
-  Proj. PSZOK o nawierzchni z kostki betonowej
-  Proj. plac manewrowy o nawierzchni z płyt azurowych
-  Proj. jezdnia o nawierzchni z płyt azurowych
-  Proj. zatoki parkingowe a o nawierzchni z płyt azurowych
-  Proj. utwardzenie o nawierzchni z kostki betonowej
-  Zielon
-  Proj. krawężnik betonowy 15x30 cm
-  Proj. krawężnik betonowy naładowy 15x30/22 cm
-  Proj. opornik betonowy 12x25 cm
-  Proj. obrzeża betonowe 8x30 cm
-  Zarys krawędzi - poza opracowaniem
-  Proj. tura osłonowa dwudzielna
-  Istn. drzewo do wycinki

 Pracownia Projektowa PROJBUO Jarosław Matuziak ul. Koszevilla 29, 88-100 Inowrocław tel. 52 255 16 94, e-mail: biuro@projbuo.com.pl NIP 556-03-51-97 REGON 093191230	
Investycja	Przebudowa drogi dojazdowych wraz z chodnikami, miejscami parkingowymi, odwodnieniem i oświetleniem z uwzględnieniem lokalizacji pod pojemniki dla punktów selektywnej zbiórki odpadów komunalnych
Objekt	Przebudowa drogi dojazdowej do Szkoły Podstawowej nr 6 przy Al. Mikołaja Kopernika 18
Tytuł opracowania	PLAN SYTUACYJNY
Projektant:	mgr inż. Jarosław Matuziak
(branża inżynierska)	opracowanie budowlane do wykonania
Sprawdzający:	mgr inż. Anna Sawińska
(branża inżynierska)	opracowanie budowlane do wykonania
Faza:	PROJEKT BUDOWLANO-WYKONAWCZY
Skala:	1:500
	Data: 04.2015
	Nr rysunku: 1d