

**UCHWAŁA NR XXV/367/2012
RADY MIEJSKIEJ INOWROCŁAWIA**

z dnia 29 października 2012 r.

w sprawie zaliczenia ulic do kategorii dróg gminnych i ustalenia ich przebiegu

Na podstawie art. 7 ust. 2 i 3 ustawy z dnia 21 marca 1985 r. o drogach publicznych (Dz. U. z 2007 r. Nr 19, poz. 115, z późn. zm.¹⁾) oraz art. 18 ust. 2 pkt 15, art. 40 ust. 1, art. 41 ust. 1 i art. 42 ustawy z dnia 8 marca 1990 r. o samorządzie gminnym (Dz. U. z 2001 r. Nr 142, poz. 1591, z późn. zm.²⁾), po zasięgnięciu opinii Zarządu Powiatu Inowrocławskiego, uchwała się, co następuje:

§ 1. 1. Zalicza się do kategorii dróg gminnych drogę bez nazwy oznaczoną w miejscowym planie zagospodarowania przestrzennego symbolem 07KD jako teren komunikacji publicznej, w całym jej przebiegu.

2. Ustala się przebieg drogi: początek – km 0+000 skrzyżowanie z drogą powiatową nr 3408C ul. Miechowicką, koniec – w osi drogi km 0+245, skrzyżowanie z drogą gminną ul. Stefana Knasta, na gruntach oznaczonych ewidencyjnie na karcie mapy KM 82 jako działki nr 2/1 i 2/10. Położenie i przebieg drogi określa plan sytuacyjny, stanowiący załącznik nr 1 do uchwały.

§ 2. 1. Zalicza się do kategorii dróg gminnych ul. Józefa Dankowskiego oznaczoną w miejscowym planie zagospodarowania przestrzennego symbolami 33KD i 34KD jako teren komunikacji publicznej, w całym jej przebiegu.

2. Ustala się przebieg drogi: początek – km 0+000, koniec – w osi drogi km 0+235, na gruntach oznaczonych ewidencyjnie na karcie mapy KM 63 jako działka nr 1/11. Położenie i przebieg drogi określa plan sytuacyjny, stanowiący załącznik nr 2 do uchwały.

§ 3. 1. Zalicza się do kategorii dróg gminnych ul. Andrzeja Rakoczego oznaczoną w miejscowym planie zagospodarowania przestrzennego symbolem 32KD jako teren komunikacji publicznej, w całym jej przebiegu.

2. Ustala się przebieg drogi: początek – km 0+000 skrzyżowanie z ul. Tadeusza Śliwaka, koniec – w osi drogi km 0+085, skrzyżowanie z ul. Józefa Dankowskiego, na gruntach oznaczonych ewidencyjnie na karcie mapy KM 63 jako działka nr 3/10. Położenie i przebieg drogi określa plan sytuacyjny, stanowiący załącznik nr 3 do uchwały.

¹⁾ Zmiany tekstu jednolitego wymienionej ustawy zostały ogłoszone w Dz. U. z 2007 r. Nr 23, poz. 136 i Nr 192, poz. 1381, z 2008 r. Nr 54, poz. 326, Nr 218, poz. 1391 i Nr 227, poz. 1505, z 2009 r. Nr 19, poz. 100 i 101, Nr 86, poz. 720 i Nr 168, poz. 1323, z 2010 r. Nr 106, poz. 675, Nr 152, poz. 1018 i Nr 225, poz. 1466, z 2011 r. Nr 5, poz. 13, Nr 159, poz. 945 i Nr 222, poz. 1321 oraz z 2012 r. poz. 472.

²⁾ Zmiany tekstu jednolitego wymienionej ustawy zostały ogłoszone w Dz. U. z 2002 r. Nr 23, poz. 220, Nr 62, poz. 558, Nr 113, poz. 984, Nr 153, poz. 1271 i Nr 214, poz. 1806, z 2003 r. Nr 80, poz. 717 i Nr 162, poz. 1568, z 2004 r. Nr 102, poz. 1055, Nr 116, poz. 1203 i Nr 167, poz. 1759, z 2005 r. Nr 172, poz. 1441 i Nr 175, poz. 1457, z 2006 r. Nr 17, poz. 128 i Nr 181, poz. 1337, z 2007 r. Nr 48, poz. 327, Nr 138, poz. 974 i Nr 173, poz. 1218, z 2008 r. Nr 180, poz. 1111 i Nr 223, poz. 1458, z 2009 r. Nr 52, poz. 420 i Nr 157, poz. 1241 oraz z 2010 r. Nr 28, poz. 142 i 146, Nr 40, poz. 230 i Nr 106, poz. 675, z 2011 r. Nr 21, poz. 113, Nr 117, poz. 679, Nr 134, poz. 777, Nr 149, poz. 887 i Nr 217, poz. 1281 oraz z 2012 r. poz. 567.

§ 4. 1. Zalicza się do kategorii dróg gminnych ul. Tadeusza Śliwaka - oznaczoną w miejscowym planie zagospodarowania przestrzennego symbolem 31KD jako teren komunikacji publicznej, w całym jej przebiegu.

2. Ustala się przebieg drogi: początek – km 0+000, koniec – w osi drogi km 0+196, na gruntach oznaczonych ewidencyjnie na karcie mapy KM 63 jako działki nr 3/9 i 1/10. Położenie i przebieg drogi określa plan sytuacyjny, stanowiący załącznik nr 4 do uchwały.

§ 5. 1. Zalicza się do kategorii dróg gminnych ul. Fiołkową oznaczoną w miejscowym planie zagospodarowania przestrzennego symbolem Y28KD jako teren komunikacji publicznej, w całym jej przebiegu.

2. Ustala się przebieg drogi: początek – km 0+000 skrzyżowanie z drogą gminną nr 151350C ul. Polną, koniec – w osi drogi km 0+205, skrzyżowanie z drogą gminną nr 151244C ul. Gdyńską, na gruntach oznaczonych ewidencyjnie na karcie mapy KM 88 jako działka nr 116/8. Położenie i przebieg drogi określa plan sytuacyjny, stanowiący załącznik nr 5 do uchwały.

§ 6. 1. Zalicza się do kategorii dróg gminnych drogę bez nazwy oznaczoną w miejscowym planie zagospodarowania przestrzennego symbolem 89KL jako teren komunikacji publicznej, w całym jej przebiegu.

2. Ustala się przebieg drogi: początek – km 0+000 skrzyżowanie z drogą gminną nr 151203C al. 800-lecia Inowrocławia, koniec – w osi drogi km 0+120, skrzyżowanie z drogą wewnętrzną na gruntach oznaczonych ewidencyjnie na karcie mapy KM 25 jako działki nr 6/4, 4/19, 7/8 i 5/5. Położenie i przebieg drogi określa plan sytuacyjny, stanowiący załącznik nr 6 do uchwały.

§ 7. Uchwała podlega ogłoszeniu w Dzienniku Urzędowym Województwa Kujawsko-Pomorskiego i wchodzi w życie po upływie 14 dni od dnia jej ogłoszenia.

Przewodniczący Rady
Miejskiej Inowrocławia

Tomasz Marcinkowski

Uzasadnienie do Uchwały Nr XXV/367/2012
Rady Miejskiej Inowrocławia
z dnia 29 października 2012 r.

Do kategorii dróg gminnych zalicza się drogi o znaczeniu lokalnym niezaliczone do innych kategorii, stanowiące uzupełniającą sieć dróg służących miejscowym potrzebom, z wyłączeniem dróg wewnętrznych. Zaliczenie do kategorii dróg gminnych następuje w drodze uchwały rady gminy, po zasięgnięciu opinii właściwego zarządu powiatu. Ustalenie przebiegu istniejących dróg gminnych następuje w drodze uchwały rady gminy (art. 7 ustawy z dnia 21 marca 1985 r. o drogach publicznych).

Ulice wykazane w uchwale nie zostały zaliczone do żadnej z trzech pozostałych kategorii dróg publicznych (krajowych, wojewódzkich, powiatowych). W miejscowym planie zagospodarowania przestrzennego drogi wskazane w § 1 – 6 oznaczone zostały jako teren przeznaczony pod drogę publiczną w klasie ulic lokalnych lub dojazdowych.

Niniejszy projekt uchwały został przedstawiony Zarządowi Powiatu Inowrocławskiego. Uchwałą nr 308/2012 z dnia 18 lipca 2012 r. Zarząd Powiatu Inowrocławskiego zaopiniował pozytywnie ww. projekt uchwały.

Uchwała jako akt prawa miejscowego podlega ogłoszeniu w wojewódzkim dzienniku urzędowym (art. 42 ustawy z dnia 8 marca 1990 r. o samorządzie gminnym oraz art. 13 pkt 2 ustawy z dnia 20 lipca 2000 r. o ogłaszaniu aktów normatywnych i niektórych innych aktów prawnych).

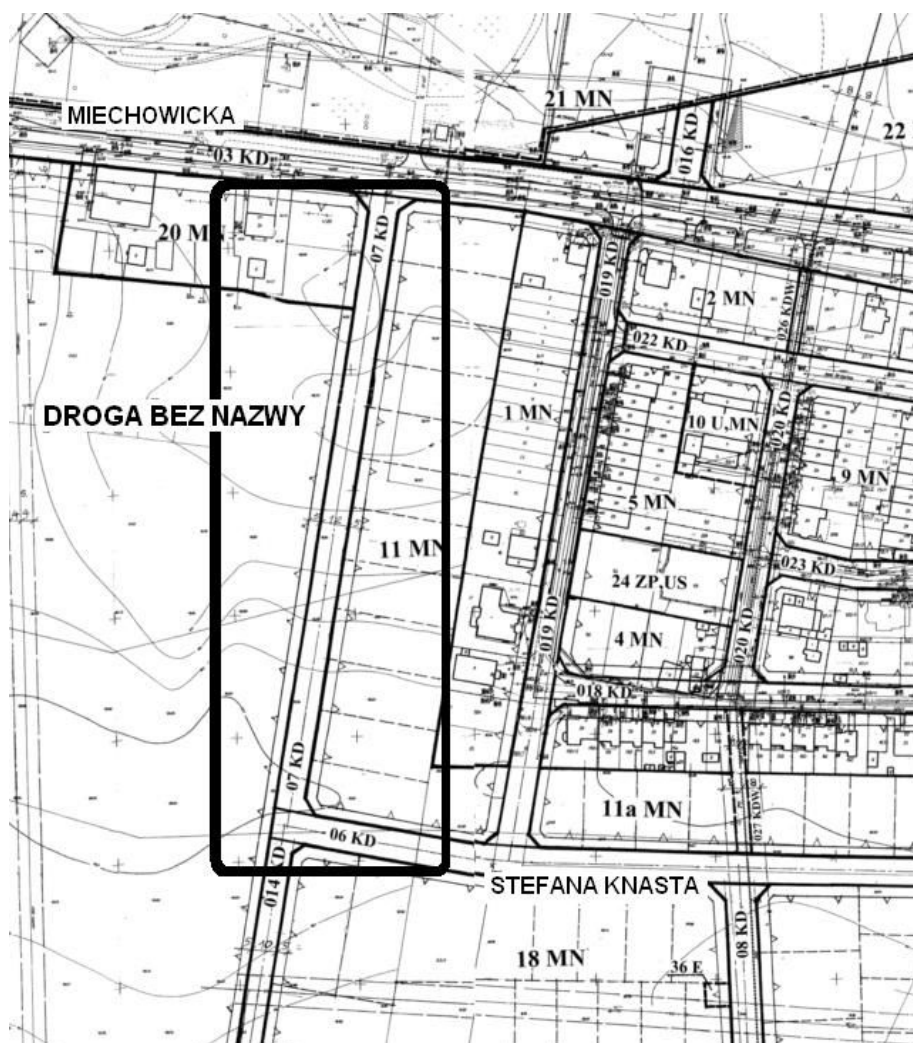
W tej sytuacji wywołanie uchwały jest uzasadnione. Inicjatorem wywołania uchwały jest Prezydent Miasta Inowrocławia.

Przewodniczący Rady
Miejskiej Inowrocławia

Tomasz Marcinkowski

Załącznik Nr 1 do Uchwały Nr XXV/367/2012
Rady Miejskiej Inowrocławia
z dnia 29 października 2012 r.

Położenie i przebieg drogi bez nazwy, zaliczanej do kategorii dróg gminnych

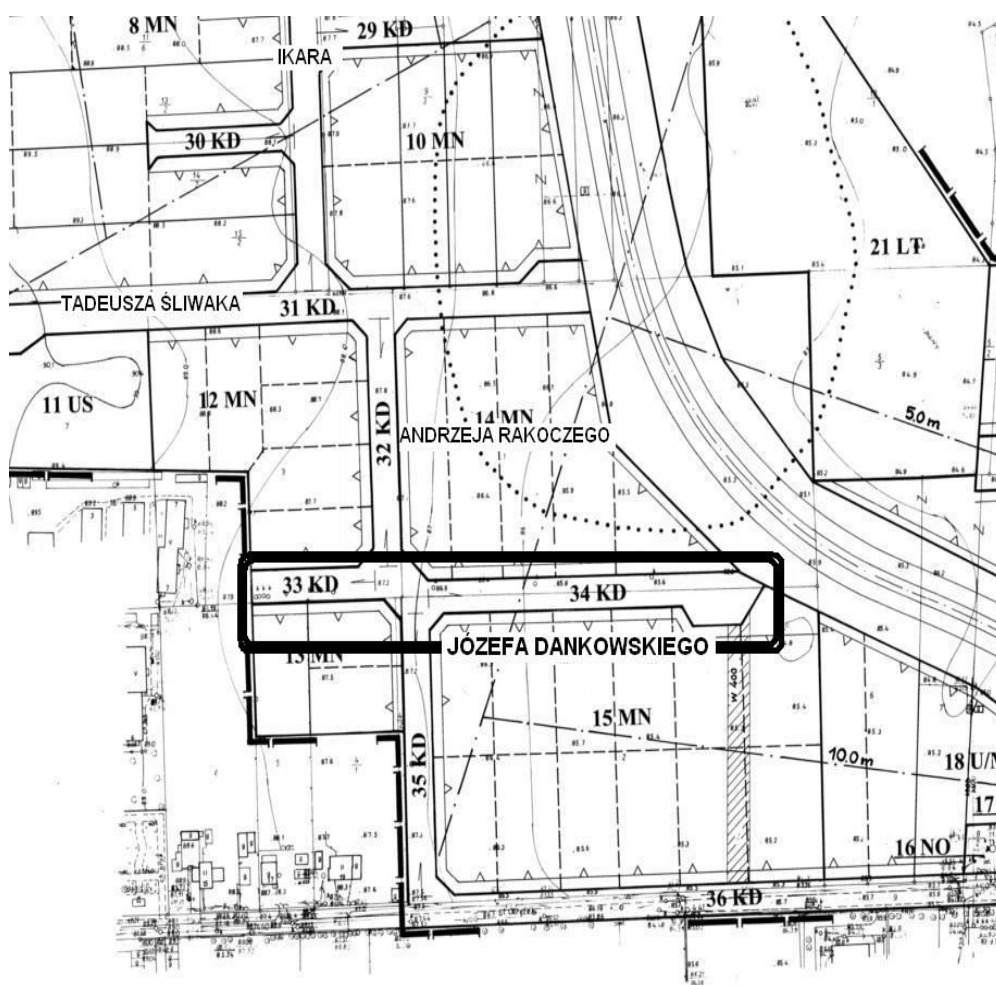


Przewodniczący Rady
Miejskiej Inowrocławia

Tomasz Marcinkowski

Załącznik Nr 2 do Uchwały Nr XXV/367/2012
Rady Miejskiej Inowrocławia
z dnia 29 października 2012 r.

Położenie i przebieg ul. Józefa Dankowskiego, zaliczanej do kategorii dróg gminnych

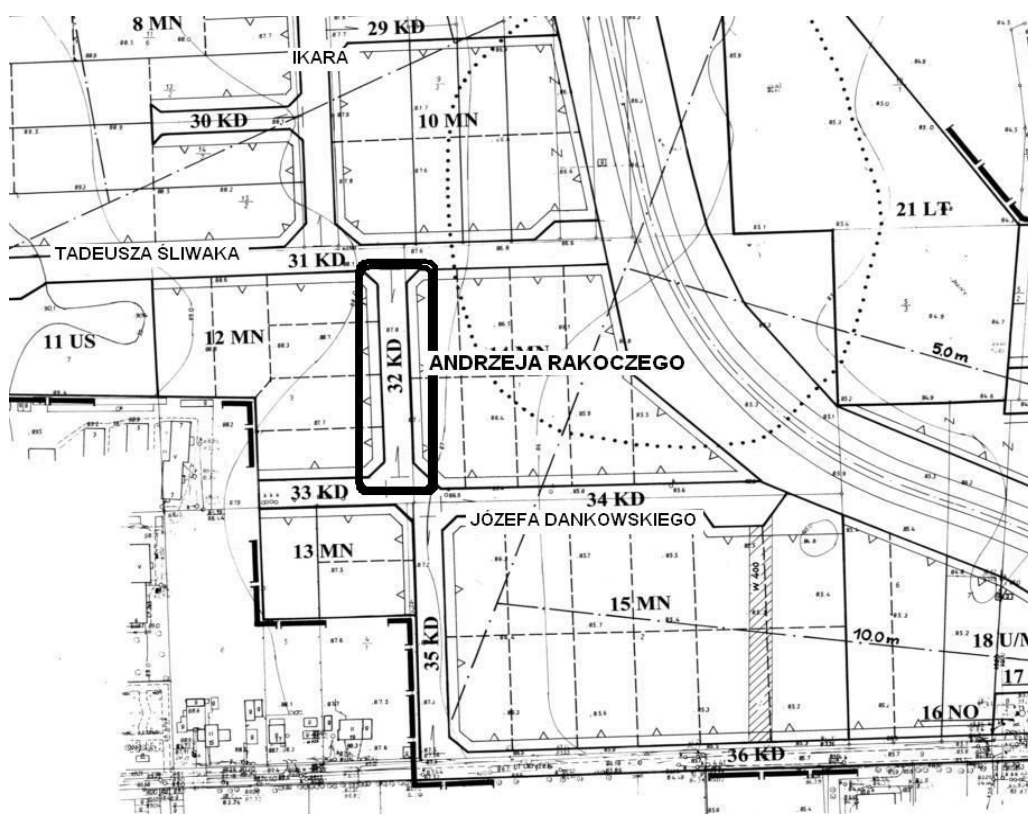


Przewodniczący Rady
Miejskiej Inowrocławia

Tomasz Marcinkowski

Załącznik Nr 3 do Uchwały Nr XXV/367/2012
Rady Miejskiej Inowrocławia
z dnia 29 października 2012 r.

Położenie i przebieg ul. Andrzeja Rakoczego, zaliczanej do kategorii dróg gminnych

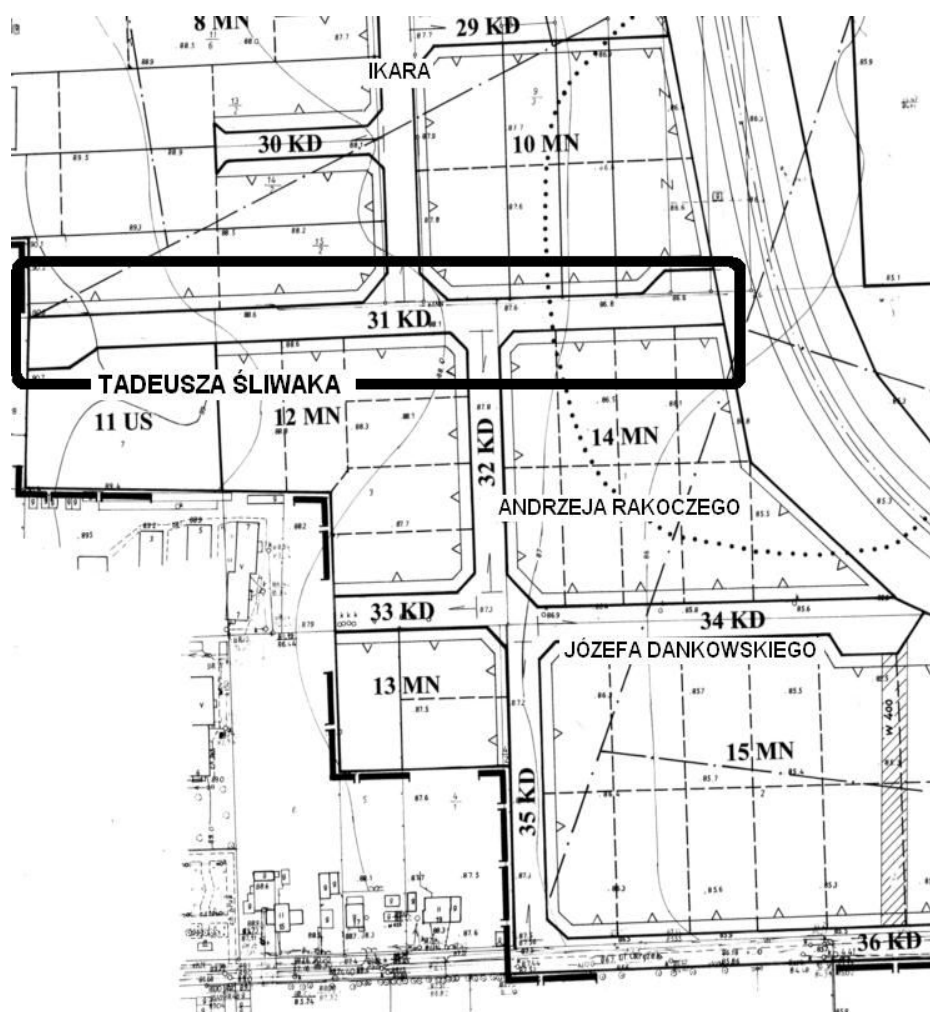


Przewodniczący Rady
Miejskiej Inowrocławia

Tomasz Marcinkowski

Załącznik Nr 4 do Uchwały Nr XXV/367/2012
Rady Miejskiej Inowrocławia
z dnia 29 października 2012 r.

Położenie i przebieg ul. Tadeusza Śliwaka, zaliczanej do kategorii dróg gminnych

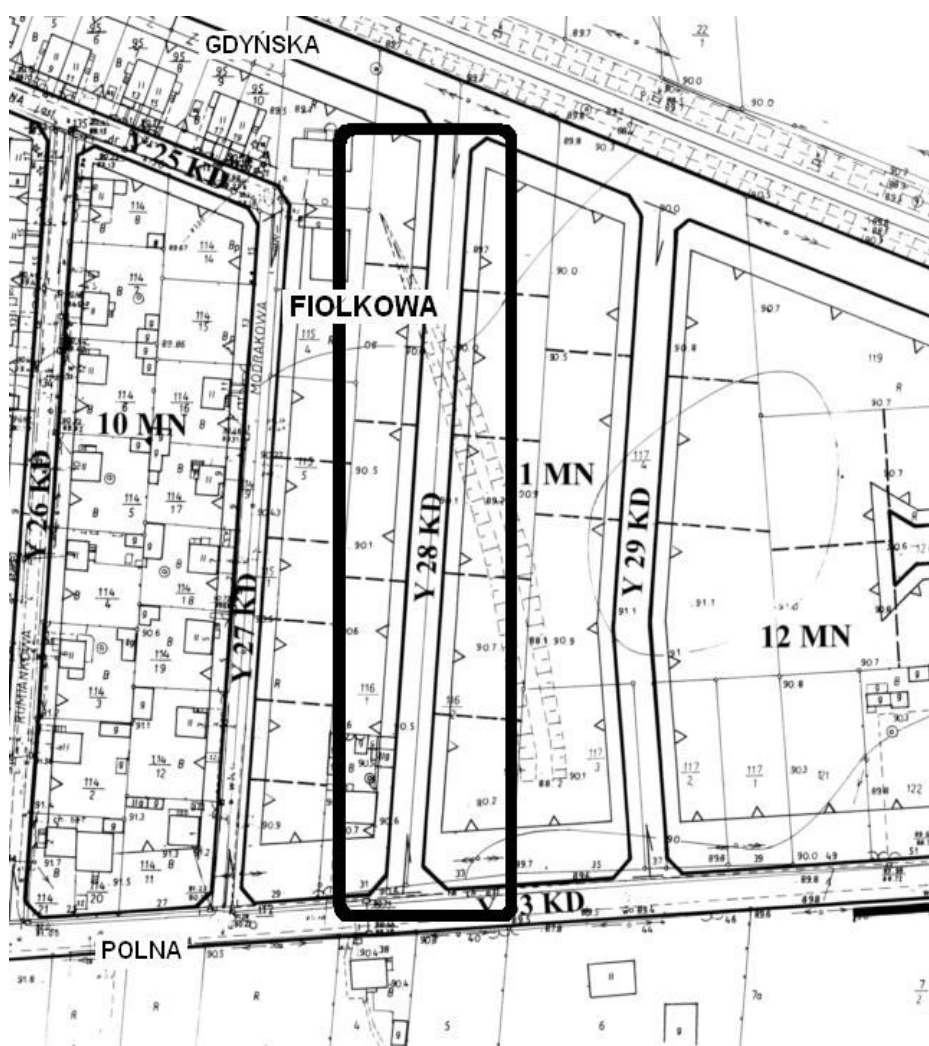


Przewodniczący Rady
Miejskiej Inowrocławia

Tomasz Marcinkowski

Załącznik Nr 5 do Uchwały Nr XXV/367/2012
Rady Miejskiej Inowrocławia
z dnia 29 października 2012 r.

Położenie i przebieg ul. Fiolkowej, zaliczanej do kategorii dróg gminnych



Przewodniczący Rady
Miejskiej Inowrocławia

Tomasz Marcinkowski

Załącznik Nr 6 do Uchwały Nr XXV/367/2012
Rady Miejskiej Inowrocławia
z dnia 29 października 2012 r.

Położenie i przebieg drogi bez nazwy, zaliczanej do kategorii dróg gminnych



Przewodniczący Rady
Miejskiej Inowrocławia

Tomasz Marcinkowski