

MAPA EWIDENCYJNA




skala 1:5000

GN.1.6642.1.1558.2023

sporządziła: Katarzyna Magiera

data: 29.05.2023 r.

MIASTO INOWROCŁAW
Podstawowe kierunki zmian
funkcjonalno-przestrzennych obszaru rewitalizacji

-  obszar zdegradowany
-  obszar rewitalizacji
-  zagospodarowanie terenów zielonych obszaru Śródmieścia