



(00)259007734105858291

Pełnomocnik CIECH Soda Polska S.A.
Daniel Chlebowski
Adres doręczeń:
Zakład Sozotechniki Sp. z o.o.
ul. Bernardyńska 3
85-029 Bydgoszcz
Tel. 52 372 91 61

Bydgoszcz, 2023-05-31

Wydział Gospodarki Komunalnej,
Środowiska i Rolnictwa
Wpłynęło dnia 01. 06. 2023
L. dz. 4038

AWARIA Mdok

WZPŁYNIEŁA
URZĄD MIASTA INOWROCŁAWIA
BIURO OBSŁUGI MIASTA

2023 -06- 01

ilość załączników
podpis: 15942106/2023/P/

Prezydent Miasta Inowrocławia
al. Ratuszowa 36
88-100 Inowrocław

Nasz znak: DC/2023/22024/08
Wasz znak: WGK-II.6220.1.3.2023

rej. 998/2023

Dotyczy: wniosku o wydanie decyzji o środowiskowych uwarunkowaniach dla przedsięwzięcia polegającego na budowie instalacji do termicznego przekształcania odpadów przy ul. Fabrycznej 4 w Inowrocławiu

W odpowiedzi na pismo Prezydenta Miasta Inowrocław z dnia 17 maja 2023 r., znak: WGK-II.6220.1.3.2023, informuje, że po złożeniu wniosku o wydanie decyzji o środowiskowych uwarunkowaniach dla przedsięwzięcia polegającego na budowie instalacji do termicznego przekształcania odpadów przy ul. Fabrycznej 4 w Inowrocławiu, nastąpiły administracyjne podziały działek przeznaczonych pod planowaną inwestycję. Zgodnie z informacjami zawartymi w raporcie, przedmiotowe przedsięwzięcie miało być realizowane na następujących działkach o nr ew.: 3/5, 31, 32/1, 33, 34/3, 35/3, 37/3, 38/3, 39/3, 40/2, 41/3, 42/4, 58/6, 62/2, Inowrocław Obr. 8.

Po dokonanych podziale działek, planowane przedsięwzięcie będzie realizowane na następujących działkach o nr ew.:

- nowe działki (po dokonanych podziale): 3/7, 31/1, 32/4, 33/3, 34/6, 35/4, 37/4, 38/4, 39/7, 40/5, 41/6, 42/9, 58/9 Inowrocław Obr. 8,
- istniejąca działka (nie uległa podziałowi): 62/2 Inowrocław Obr. 8.

Przewidywany bilans terenu pod planowaną inwestycję, przedstawiony w raporcie (budynki i budowle, drogi i place oraz tereny zielone), nie ulegnie zmianie po dokonanych podziale działek – będzie taki sam.

Orientacyjna granica terenu przeznaczonego pod planowane przedsięwzięcie, przedstawiona w raporcie, nie ulegnie zmianie po dokonanych podziale działek – będzie taka sama.

Aktualne wypisy z rejestru gruntów dla działek, na których po podziale planowane jest przedsięwzięcie, zostały dołączone do pisma w 5 egzemplarzach oraz w wersji elektronicznej.

Poświadczona przez właściwy organ mapa ewidencyjna obejmująca przewidywany teren (po podziale działek), na którym będzie realizowane przedsięwzięcie, oraz obejmująca przewidywany obszar, na którym będzie oddziaływać przedsięwzięcie, została dołączona do pisma w 5 egzemplarzach oraz w wersji elektronicznej.

Mapa w skali zapewniającej czytelność przedstawionych danych z zaznaczonym przewidywanym terenem, na którym będzie realizowane przedsięwzięcie (po podziale działek) oraz z zaznaczonym przewidywanym obszarem, na którym będzie oddziaływać przedsięwzięcie, została dołączona do pisma w 5 egzemplarzach oraz w formie elektronicznej.

Z poważaniem
Pełnomocnik
Daniel Chlebowski

Załączniki:

1. Mapa w skali zapewniającej czytelność przedstawionych danych z zaznaczonym przewidywanym terenem – 5 egz.
2. Aktualne wypisy z rejestru gruntów dla działek, na których po podziale planowane jest przedsięwzięcie – 5 egz.
3. Poświadczona przez właściwy organ mapa ewidencyjna – 5 egz.

Do wiadomości:

1. a/a
2. CIECH Soda Polska S.A, ul. Fabryczna 4, 88-101 Inowrocław

MAPA EWIDENCYJNA SKALA 1:2000

STAROSTA INOWROCŁAWSKI

Poświadczam się zgodność niniejszej kopii z treścią materiału państwowego zasobu geodezyjnego i kartograficznego

Mapa ewidencyjna
Nazwa materiału zasobu

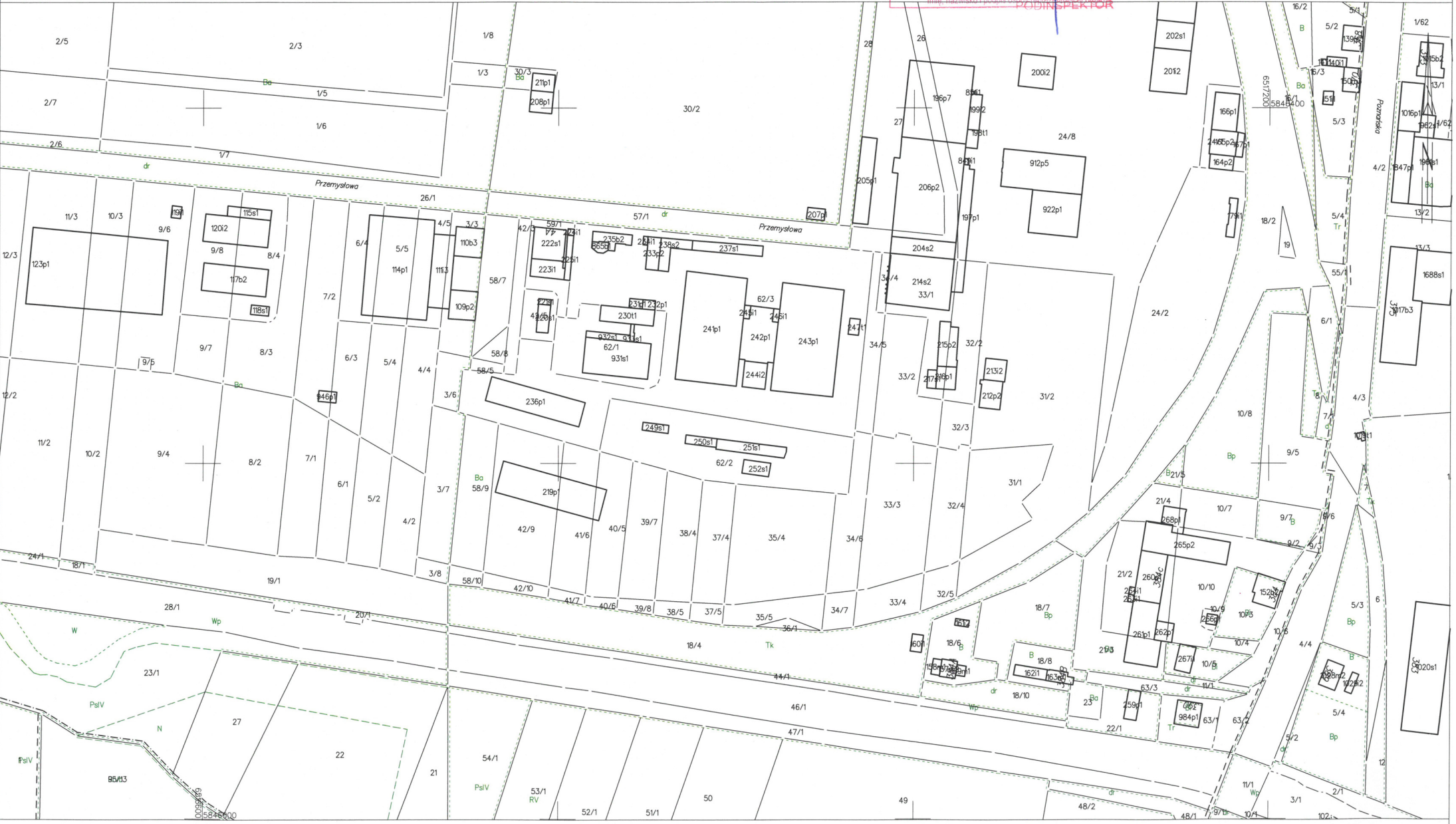
Czy. 1/ 6642.1.1502.2023
Identyfikator ewidencyjny materiału zasobu

24 MAJ 2023

Data wykonania: 24 MAJ 2023

Tomasz Szakarczyn
imię, nazwisko i podpis osoby techn. upraw. do
P.D.INSPEKTOR

Województwo: kujawsko-pomorskie
Jednostka ewidencyjna: 040701_1, Inowrocław - M
Obręb: 0008, Inowrocław Obr. 8
Arkusz: 108
Działka:



Bydgoszcz, 2023-05-31

Pełnomocnik CIECH Soda Polska S.A.
Daniel Chlebowski
Adres doręczeń:
Zakład Sozotechniki Sp. z o.o.
ul. Bernardyńska 3
85-029 Bydgoszcz
Tel. 52 372 91 61

Prezydent Miasta Inowrocławia
al. Ratuszowa 36
88-100 Inowrocław

Nasz znak: DC/2023/22024/08

Wasz znak: WGK-II.6220.1.3.2023

Dotyczy: wniosku o wydanie decyzji o środowiskowych uwarunkowaniach dla przedsięwzięcia polegającego na budowie instalacji do termicznego przekształcania odpadów przy ul. Fabrycznej 4 w Inowrocławiu

W odpowiedzi na pismo Prezydenta Miasta Inowrocław z dnia 17 maja 2023 r., znak: WGK-II.6220.1.3.2023, informuje, że po złożeniu wniosku o wydanie decyzji o środowiskowych uwarunkowaniach dla przedsięwzięcia polegającego na budowie instalacji do termicznego przekształcania odpadów przy ul. Fabrycznej 4 w Inowrocławiu, nastąpiły administracyjne podziały działek przeznaczonych pod planowaną inwestycję. Zgodnie z informacjami zawartymi w raporcie, przedmiotowe przedsięwzięcie miało być realizowane na następujących działkach o nr ew.: 3/5, 31, 32/1, 33, 34/3, 35/3, 37/3, 38/3, 39/3, 40/2, 41/3, 42/4, 58/6, 62/2, Inowrocław Obr. 8.

Po dokonanych podziale działek, planowane przedsięwzięcie będzie realizowane na następujących działkach o nr ew.:

- nowe działki (po dokonanych podziale): **3/7, 31/1, 32/4, 33/3, 34/6, 35/4, 37/4, 38/4, 39/7, 40/5, 41/6, 42/9, 58/9** Inowrocław Obr. 8,
- istniejąca działka (nie uległa podziałowi): 62/2 Inowrocław Obr. 8.

Przewidywany bilans terenu pod planowaną inwestycję, przedstawiony w raporcie (budynki i budowle, drogi i place oraz tereny zielone), nie ulegnie zmianie po dokonanych podziale działek – będzie taki sam.

Orientacyjna granica terenu przeznaczonego pod planowane przedsięwzięcie, przedstawiona w raporcie, nie ulegnie zmianie po dokonanych podziale działek – będzie taka sama.

Aktualne wypisy z rejestru gruntów dla działek, na których po podziale planowane jest przedsięwzięcie, zostały dołączone do pisma w 5 egzemplarzach oraz w wersji elektronicznej.

Poświadczona przez właściwy organ mapa ewidencyjna obejmująca przewidywany teren (po podziale działek), na którym będzie realizowane przedsięwzięcie, oraz obejmująca przewidywany obszar, na którym będzie oddziaływać przedsięwzięcie, została dołączona do pisma w 5 egzemplarzach oraz w wersji elektronicznej.

Mapa w skali zapewniającej czytelność przedstawionych danych z zaznaczonym przewidywanym terenem, na którym będzie realizowane przedsięwzięcie (po podziale działek) oraz z zaznaczonym przewidywanym obszarem, na którym będzie oddziaływać przedsięwzięcie, została dołączona do pisma w 5 egzemplarzach oraz w formie elektronicznej.

Z poważaniem
Pełnomocnik

Daniel Chlebowski

Załączniki:

1. Mapa w skali zapewniającej czytelność przedstawionych danych z zaznaczonym przewidywanym terenem – 5 egz.
2. Aktualne wypisy z rejestru gruntów dla działek, na których po podziale planowane jest przedsięwzięcie – 5 egz.
3. Poświadczona przez właściwy organ mapa ewidencyjna – 5 egz.

Do wiadomości:

1. a/a
2. CIECH Soda Polska S.A, ul. Fabryczna 4, 88-101 Inowrocław

Starosta Inowrocławski
ul. Mątewska 17
88-100 Inowrocław

Województwo: kujawsko-pomorskie
 Powiat: Inowrocławski
 Jednostka ewidencyjna: 040701_1, Inowrocław - M
 Obręb ewidencyjny: 0008, Inowrocław Obr. 8

(nazwa organu wydającego dokument)

UPROSZCZONY WYPIS Z REJESTRU GRUNTÓW

sporządzono dnia: 24-05-2023 08:19:13

Nr jednostki rejestrowej: **G262**

Osoby: 2

Udział Forma władania	Dane osoby fizycznej / instytucji
1/1 własność	SKARB PAŃSTWA
1/1 użytkowanie wieczyste	CIECH SODA POLSKA SPÓŁKA AKCYJNA siedziba: ul. Fabryczna 4, 88-101 Inowrocław

Działki ewidencyjne: 10

UWAGA: Liczba wszystkich działek w tej jednostce rejestrowej wynosi: 48

Numer działki Identyfikator	Adres	Powierzchnia [ha]	Użytek i klasa bonitacyjna		Nr KW lub inne dokumenty
			Oznaczenie	Pow. [ha]	
31/1 ark. 109 040701_1.0008.AR_109.31/1	PRZY TORZE	0.2077	Ba	0.2077	BY11/00030230/4
31/2 ark. 109 040701_1.0008.AR_109.31/2	PRZY TORZE	0.9528	Ba	0.9528	BY11/00030230/4
UWAGA: Działka zabudowana budynkami: 212, 213.					
33/1 ark. 109 040701_1.0008.AR_109.33/1	PRZY TORZE	0.1901	Ba	0.1901	BY11/00030230/4
UWAGA: Działka zabudowana budynkami: 197, 214, 215, 216, 217.					
33/2 ark. 109 040701_1.0008.AR_109.33/2	PRZY TORZE	0.1960	Ba	0.1960	BY11/00030230/4
33/3 ark. 109 040701_1.0008.AR_109.33/3	PRZY TORZE	0.2983	Ba	0.2983	BY11/00030230/4
33/4 ark. 109 040701_1.0008.AR_109.33/4	PRZY TORZE	0.0774	Ba	0.0774	BY11/00030230/4
35/4 ark. 109 040701_1.0008.AR_109.35/4	Inowrocław, ul. Przemysłowa	0.3534	Ba	0.3534	BY11/00030230/4
35/5 ark. 109 040701_1.0008.AR_109.35/5	Inowrocław, ul. Przemysłowa	0.0770	Ba	0.0770	BY11/00030230/4
38/4 ark. 109 040701_1.0008.AR_109.38/4		0.1464	Ba	0.1464	BY11/00030230/4
38/5 ark. 109 040701_1.0008.AR_109.38/5		0.0190	Ba	0.0190	BY11/00030230/4
Razem powierzchnia działek [ha]:		2.5181	ha		
Słownie:		dwa hektary pięć tysięcy sto osiemdziesiąt jeden metrów kwadratowych			

Powierzchnia całej jednostki rejestrowej: **56.8056 (piecdziesiąt szesc hektarów osiem tysięcy pięcdziesiąt szesc metrów kwadratowych)**

Oznaczenia użytków i klas
Ba - Tereny przemysłowe

Sporządził(a): Tomasz Szynkarczyn

z up. STAROSTY
Tomasz Szynkarczyn
PODINSPEKTOR
24-05-2023

*(imię i nazwisko osoby reprezentującej organ
lub osoby upoważnionej przez organ: data i podpis)*

Starosta Inowrocławski
ul. Mątewska 17
88-100 Inowrocław

Województwo: kujawsko-pomorskie
 Powiat: Inowrocławski
 Jednostka ewidencyjna: 040701_1, Inowrocław - M
 Obręb ewidencyjny: 0008, Inowrocław Obr. 8

(nazwa organu wydającego dokument)

UPROSZCZONY WYPIS Z REJESTRU GRUNTÓW

sporządzono dnia: 24-05-2023 08:19:13

Nr jednostki rejestrowej: **G329**

Osoby: 2

Udział Forma władania	Dane osoby fizycznej / instytucji
1/1 własność	SKARB PAŃSTWA
1/1 użytkowanie wieczyste	CIECH SODA POLSKA SPÓŁKA AKCYJNA siedziba: ul. Fabryczna 4, 88-101 Inowrocław


Działki ewidencyjne: 3

UWAGA: Liczba wszystkich działek w tej jednostce rejestrowej wynosi: 4

Numer działki Identyfikator	Adres	Powierzchnia [ha]	Użytek i klasa bonitacyjna		Nr KW lub inne dokumenty
			Oznaczenie	Pow. [ha]	
3/6 ark. 108 040701_1.0008.AR_108.3/6	Inowrocław, ul. Przemysłowa	0.0495	Ba	0.0495	BY11/00030198/7
3/7 ark. 108 040701_1.0008.AR_108.3/7	Inowrocław, ul. Przemysłowa	0.1625	Ba	0.1625	BY11/00030198/7
3/8 ark. 108 040701_1.0008.AR_108.3/8	Inowrocław, ul. Przemysłowa	0.0210	Ba	0.0210	BY11/00030198/7
Razem powierzchnia działek [ha]:		0.2330	ha		
Słownie:		dwa tysiące trzysta trzydziści metrów kwadratowych			

Powierzchnia całej jednostki rejestrowej: **0.3856 (trzy tysiące osiemset pięćdziesiąt sześć metrów kwadratowych)**

Oznaczenia użytków i klas
Ba - Tereny przemysłowe

z up. STAROSTY

 Tomasz Szykarczyn
 PODINSPEKTOR

24-05-2023

Sporządził(a): Tomasz Szykarczyn

(imię i nazwisko osoby reprezentującej organ
 lub osoby upoważnionej przez organ: data i podpis)

Starosta Inowrocławski
ul. Mątewska 17
88-100 Inowrocław

(nazwa organu wydającego dokument)

Województwo: kujawsko-pomorskie
 Powiat: Inowrocławski
 Jednostka ewidencyjna: 040701_1, Inowrocław - M
 Obręb ewidencyjny: 0008, Inowrocław Obr. 8

UPROSZCZONY WYPIS Z REJESTRU GRUNTÓW

sporządzono dnia: 24-05-2023 08:19:13

Nr jednostki rejestrowej: **G335**

Osoby: 2

Udział Forma władania	Dane osoby fizycznej / instytucji
1/1 własność	SKARB PAŃSTWA
1/1 użytkowanie wieczyste	CIECH SODA POLSKA SPÓŁKA AKCYJNA siedziba: ul. Fabryczna 4, 88-101 Inowrocław

Działki ewidencyjne: 2


UWAGA: Liczba wszystkich działek w tej jednostce rejestrowej wynosi: 4

Numer działki Identyfikator	Adres	Powierzchnia [ha]	Użytek i klasa bonitacyjna		Nr KW lub inne dokumenty
			Oznaczenie	Pow. [ha]	
40/5 ark. 109 040701_1.0008.AR_109.40/5	Inowrocław, ul. Przemysłowa	0.1505	Ba	0.1505	BY11/00030176/7
UWAGA: Działka zabudowana budynkami: 219.					
40/6 ark. 109 040701_1.0008.AR_109.40/6	Inowrocław, ul. Przemysłowa	0.0105	Ba	0.0105	BY11/00030176/7

Razem powierzchnia działek [ha]:	0.1610	ha
Słownie:	jeden tysiąc szescset dziesięć metrów kwadratowych	

Powierzchnia całej jednostki rejestrowej: **0.6075 (szesc tysięcy siedemdziesiąt pięć metrów kwadratowych)**

Oznaczenia użytków i klas
Ba - Tereny przemysłowe

z up. STAROSTY

 Tomasz Szyńkarczyn
 PODINSPEKTOR

24-05-2023

Sporządził(a): Tomasz Szyńkarczyn

(imię i nazwisko osoby reprezentującej organ
 lub osoby upoważnionej przez organ: data i podpis)

Starosta Inowrocławski
ul. Mątewska 17
88-100 Inowrocław

Województwo: **kujawsko-pomorskie**
 Powiat: **Inowrocławski**
 Jednostka ewidencyjna: **040701_1, Inowrocław - M**
 Obręb ewidencyjny: **0008, Inowrocław Obr. 8**

(nazwa organu wydającego dokument)

UPROSZCZONY WYPIS Z REJESTRU GRUNTÓW

sporządzono dnia: 24-05-2023 08:19:13

Nr jednostki rejestrowej: **G342**

Osoby: 2

Udział Forma władania	Dane osoby fizycznej / instytucji
1/1 własność	SKARB PAŃSTWA
1/1 użytkowanie wieczyste	CIECH SODA POLSKA SPÓŁKA AKCYJNA siedziba: ul. Fabryczna 4, 88-101 Inowrocław

Działki ewidencyjne: 10

Numer działki Identyfikator	Adres	Powierzchnia [ha]	Użytek i klasa bonitacyjna		Nr KW lub inne dokumenty
			Oznaczenie	Pow. [ha]	
32/2 ark. 109 040701_1.0008.AR_109.32/2	PRZY TORZE KOLEJ.	0.1392	Ba	0.1392	BY11/00030196/3
UWAGA: Działka zabudowana budynkami: 197, 215, 216.					
32/3 ark. 109 040701_1.0008.AR_109.32/3	PRZY TORZE KOLEJ.	0.0462	Ba	0.0462	BY11/00030196/3
32/4 ark. 109 040701_1.0008.AR_109.32/4	PRZY TORZE KOLEJ.	0.1267	Ba	0.1267	BY11/00030196/3
32/5 ark. 109 040701_1.0008.AR_109.32/5	PRZY TORZE KOLEJ.	0.0408	Ba	0.0408	BY11/00030196/3
34/4 ark. 109 040701_1.0008.AR_109.34/4	Inowrocław, ul. Przemysłowa	0.0174	Ba	0.0174	BY11/00030196/3
34/5 ark. 109 040701_1.0008.AR_109.34/5	Inowrocław, ul. Przemysłowa	0.0856	Ba	0.0856	BY11/00030196/3
34/6 ark. 109 040701_1.0008.AR_109.34/6	Inowrocław, ul. Przemysłowa	0.1308	Ba	0.1308	BY11/00030196/3
34/7 ark. 109 040701_1.0008.AR_109.34/7	Inowrocław, ul. Przemysłowa	0.0361	Ba	0.0361	BY11/00030196/3
37/4 ark. 109 040701_1.0008.AR_109.37/4		0.1287	Ba	0.1287	BY11/00030196/3
37/5 ark. 109 040701_1.0008.AR_109.37/5		0.0206	Ba	0.0206	BY11/00030196/3
Razem powierzchnia działek [ha]:		0.7721	ha		
Słownie:		siedem tysięcy siedemset dwadzieścia jeden metrów kwadratowych			

Oznaczenia użytków i klas

Ba - Tereny przemysłowe

z up. STAROSTY
 Tomasz Szyndkarczyn
 PODINSPEKTOR

24-05-2023

Sporządził(a): Tomasz Szyndkarczyn

(imię i nazwisko osoby reprezentującej organ
 lub osoby upoważnionej przez organ: data i podpis)

Starosta Inowrocławski
ul. Mątewska 17
88-100 Inowrocław

(nazwa organu wydającego dokument)

Województwo: kujawsko-pomorskie
 Powiat: Inowrocławski
 Jednostka ewidencyjna: 040701_1, Inowrocław - M
 Obręb ewidencyjny: 0008, Inowrocław Obr. 8

UPROSZCZONY WYPIS Z REJESTRU GRUNTÓW

sporządzono dnia: 24-05-2023 08:19:13

Nr jednostki rejestrowej: G343

Osoby: 2

Udział Forma władania	Dane osoby fizycznej / instytucji
1/1 własność	SKARB PAŃSTWA
1/1 użytkowanie wieczyste	CIECH SODA POLSKA SPÓŁKA AKCYJNA siedziba: ul. Fabryczna 4, 88-101 Inowrocław

Działki ewidencyjne: 2

Numer działki Identyfikator	Adres	Powierzchnia [ha]	Użytek i klasa bonitacyjna		Nr KW lub inne dokumenty
			Oznaczenie	Pow. [ha]	
39/7 ark. 109 040701_1.0008.AR_109.39/7	Inowrocław, ul. Przemysłowa	0.1528	Ba	0.1528	BY11/00030237/3
39/8 ark. 109 040701_1.0008.AR_109.39/8	Inowrocław, ul. Przemysłowa	0.0151	Ba	0.0151	BY11/00030237/3

Razem powierzchnia działek [ha]:	0.1679	ha
Słownie:	jeden tysiąc szescset siedemdziesiąt dziewięć metrów kwadratowych	

Oznaczenia użytków i klas
Ba - Tereny przemysłowe

Sporządził(a): Tomasz Szynkarczyn

z up. STAROSTY
 Tomasz Szynkarczyn
 PODINSPEKTOR
 24-05-2023

(imię i nazwisko osoby reprezentującej organ
 lub osoby upoważnionej przez organ: data i podpis)

Starosta Inowrocławski
ul. Mątewska 17
88-100 Inowrocław

Województwo: **kujawsko-pomorskie**
 Powiat: **Inowrocławski**
 Jednostka ewidencyjna: **040701_1, Inowrocław - M**
 Obręb ewidencyjny: **0008, Inowrocław Obr. 8**

(nazwa organu wydającego dokument)

UPROSZCZONY WYPIS Z REJESTRU GRUNTÓW

sporządzono dnia: 24-05-2023 08:19:13

Nr jednostki rejestrowej: **G344**

Osoby: 2

Udział Forma władania	Dane osoby fizycznej / instytucji
1/1 własność	SKARB PAŃSTWA
1/1 użytkowanie wieczyste	CIECH SODA POLSKA SPÓŁKA AKCYJNA siedziba: ul. Fabryczna 4, 88-101 Inowrocław

Działki ewidencyjne: 2

Numer działki Identyfikator	Adres	Powierzchnia [ha]	Użytek i klasa bonitacyjna		Nr KW lub inne dokumenty
			Oznaczenie	Pow. [ha]	
41/6 ark. 109 040701_1.0008.AR_109.41/6	Inowrocław, ul. Przemysłowa	0.1689	Ba	0.1689	BY11/00030206/7
UWAGA: Działka zabudowana budynkami: 219.					
41/7 ark. 109 040701_1.0008.AR_109.41/7	Inowrocław, ul. Przemysłowa	0.0123	Ba	0.0123	BY11/00030206/7
Razem powierzchnia działek [ha]:		0.1812	ha		
Słownie:		jeden tysiąc osiemset dwanaście metrów kwadratowych			

Oznaczenia użytków i klas

Ba - Tereny przemysłowe

Sporządził(a): Tomasz Szyńkarczyn

z up. STAROSTY
 Tomasz Szyńkarczyn
 PODPISZKATOR
 24-05-2023

(imię i nazwisko osoby reprezentującej organ
 lub osoby upoważnionej przez organ: data i podpis)

Starosta Inowrocławski
ul. Mątewska 17
88-100 Inowrocław

(nazwa organu wydającego dokument)

Województwo: kujawsko-pomorskie
 Powiat: Inowrocławski
 Jednostka ewidencyjna: 040701_1, Inowrocław - M
 Obręb ewidencyjny: 0008, Inowrocław Obr. 8

UPROSZCZONY WYPIS Z REJESTRU GRUNTÓW

sporządzono dnia: 24-05-2023 08:19:13

Nr jednostki rejestrowej: **G345**

Osoby: 2

Udział Forma władania	Dane osoby fizycznej / instytucji
1/1 własność	SKARB PAŃSTWA
1/1 użytkowanie wieczyste	CIECH SODA POLSKA SPÓŁKA AKCYJNA siedziba: ul. Fabryczna 4, 88-101 Inowrocław

Działki ewidencyjne: 2

UWAGA: Liczba wszystkich działek w tej jednostce rejestrowej wynosi: 4

Numer działki Identyfikator	Adres	Powierzchnia [ha]	Użytek i klasa bonitacyjna		Nr KW lub inne dokumenty
			Oznaczenie	Pow. [ha]	
42/9 ark. 109 040701_1.0008.AR_109.42/9	Inowrocław, ul. Przemysłowa	0.3145	Ba	0.3145	BY11/00030187/7
UWAGA: Działka zabudowana budynkami: 219.					
42/10 ark. 109 040701_1.0008.AR_109.42/10	Inowrocław, ul. Przemysłowa	0.0285	Ba	0.0285	BY11/00030187/7
Razem powierzchnia działek [ha]:		0.3430	ha		
Słownie:		trzy tysiące czterysta trzydziści metrów kwadratowych			

Powierzchnia całej jednostki rejestrowej: **0.4588** (cztery tysiące pięćset osiemdziesiąt osiem metrów kwadratowych)

Oznaczenia użytków i klas
Ba - Tereny przemysłowe

Sporządził(a): Tomasz Szynekarczyn

z up. STAROSTY
 Tomasz Szynekarczyn
 PODINSPEKTOR

24-05-2023

(imię i nazwisko osoby reprezentującej organ
 lub osoby upoważnionej przez organ: data i podpis)

Starosta Inowrocławski
ul. Mątewska 17
88-100 Inowrocław

(nazwa organu wydającego dokument)

Województwo: kujawsko-pomorskie

Powiat: Inowrocławski

Jednostka ewidencyjna: 040701_1, Inowrocław - M

Obręb ewidencyjny: 0008, Inowrocław Obr. 8

UPROSZCZONY WYPIS Z REJESTRU GRUNTÓW

sporządzono dnia: 24-05-2023 08:19:13

Nr jednostki rejestrowej: **G623**

Osoby: 2

Udział Forma władania	Dane osoby fizycznej / instytucji
1/1 własność	SKARB PAŃSTWA
1/1 użytkowanie wieczyste	CIECH SODA POLSKA SPÓŁKA AKCYJNA siedziba: ul. Fabryczna 4, 88-101 Inowrocław

Działki ewidencyjne: 2

UWAGA: Liczba wszystkich działek w tej jednostce rejestrowej wynosi: 5

Numer działki Identyfikator	Adres	Powierzchnia [ha]	Użytek i klasa bonitacyjna		Nr KW lub inne dokumenty
			Oznaczenie	Pow. [ha]	
58/9 ark. 109 040701_1.0008.AR_109.58/9	Inowrocław, ul. Przemysłowa	0.1622	Ba	0.1622	BY11/00023007/0
58/10 ark. 109 040701_1.0008.AR_109.58/10	Inowrocław, ul. Przemysłowa	0.0191	Ba	0.0191	BY11/00023007/0
Razem powierzchnia działek [ha]:		0.1813	ha		
Słownie: jeden tysiąc osiemset trzynastie metrów kwadratowych					

Powierzchnia całej jednostki rejestrowej: 0.3492 (trzy tysiące czterysta dziewięćdziesiąt dwa metry kwadratowe)

Oznaczenia użytków i klas
Ba - Tereny przemysłowe

Sporządził(a): Tomasz Szyńkarczyn

z up. STAROSTY

Tomasz Szyńkarczyn
 PODINSPEKTOR

24-05-2023

(imię i nazwisko osoby reprezentującej organ
 lub osoby upoważnionej przez organ; data i podpis)