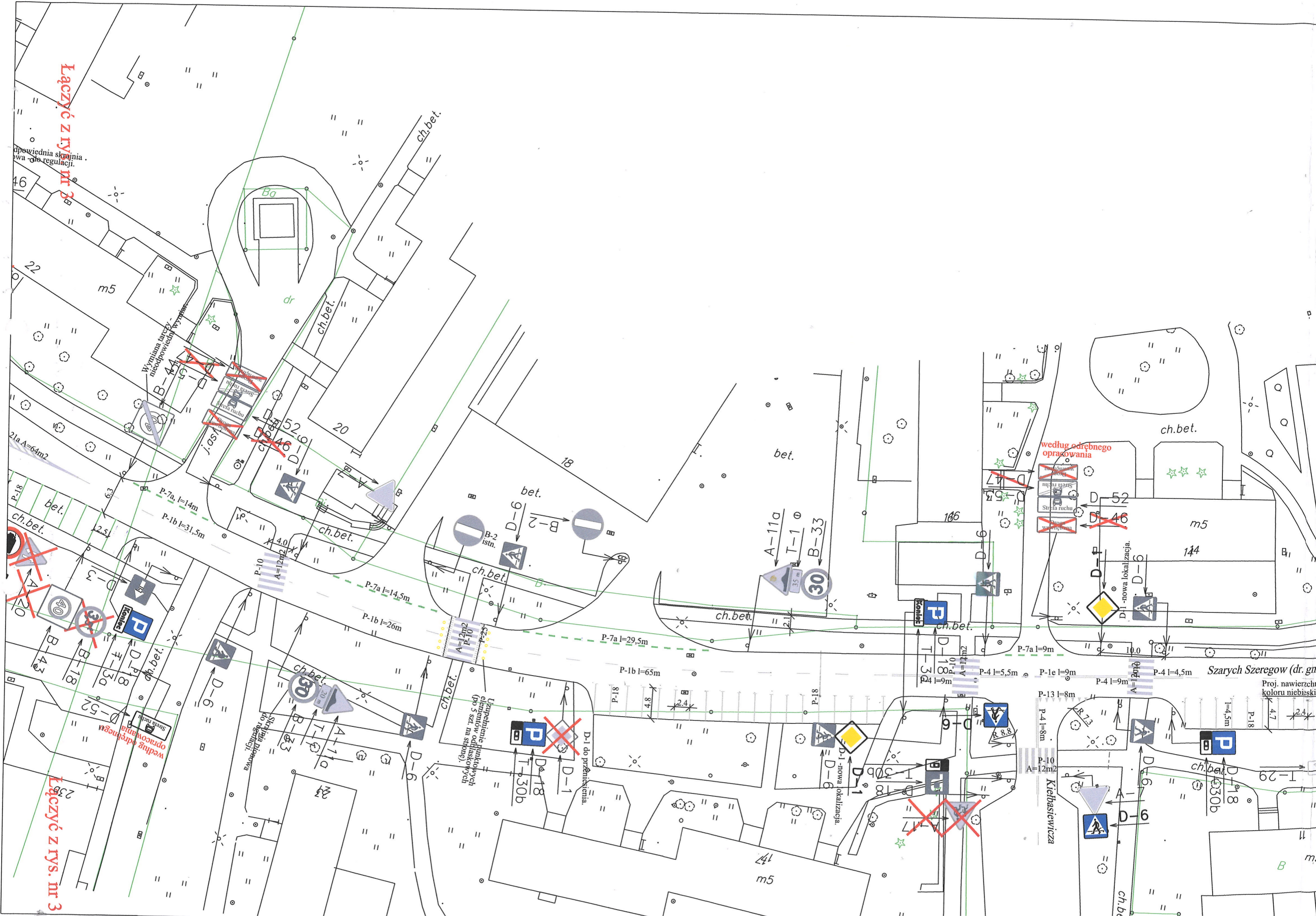


Łączyć z rys. nr 3

dpowiednia skrajnia.
owa do regulacji.

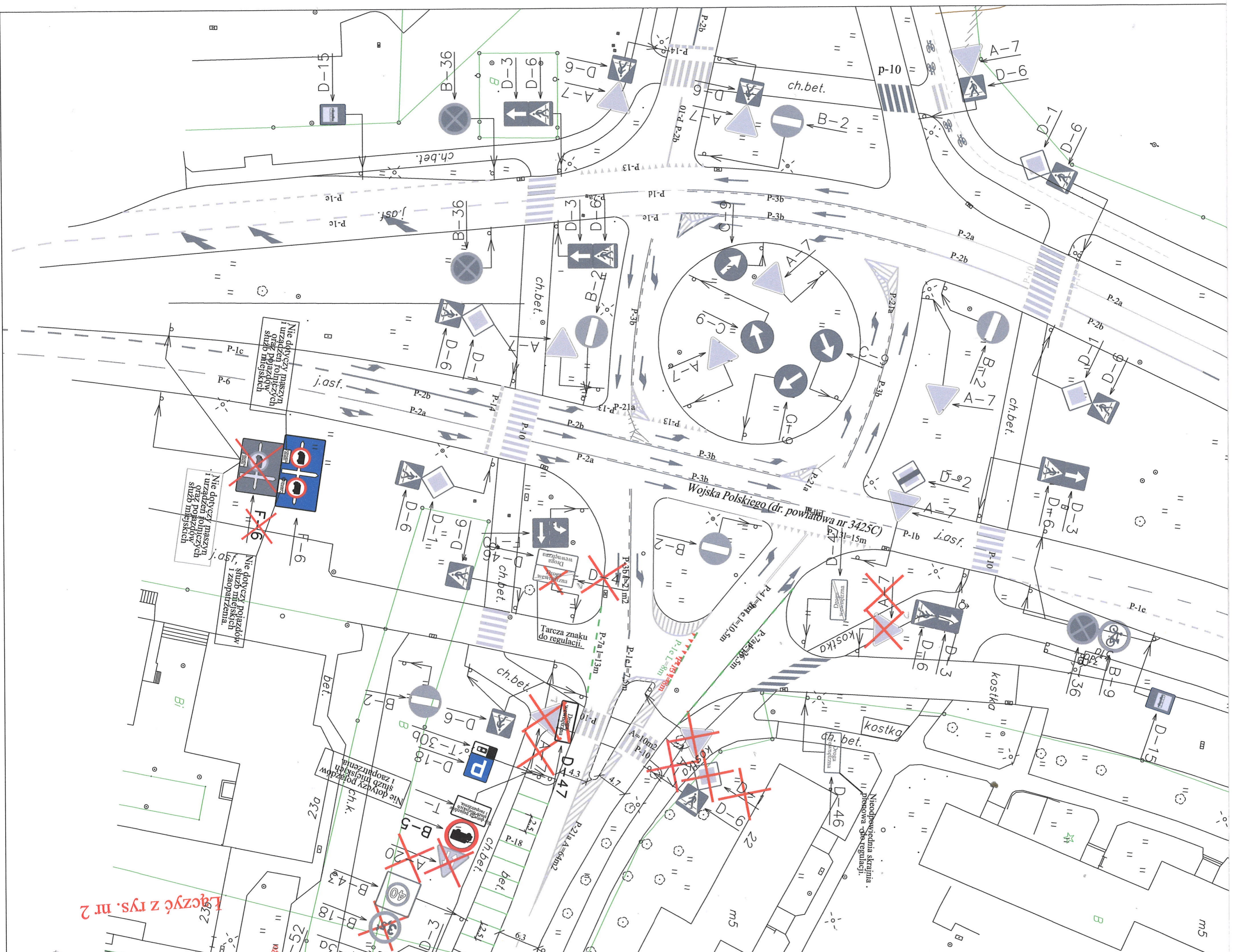


Łączyć z rys. nr 3

Proj. nawierzchni
koloru niebieskiego









Łączyć z rys. nr 2





LEGENDA

-  B-18 Istniejące oznakowanie pionowe do likwidacji.
-  B-5 Projektowane oznakowanie pionowe.
-  B-36 Istniejące oznakowanie pionowe.
-  P-10 Istniejące oznakowanie poziome.
-  P-10 Istniejące oznakowanie poziome do likwidacji.
-  P-10 Projektowane oznakowanie poziome.

BIURO USŁUGOWE "PROJTM" ul. P. Cymśa 12/14, 88-100 Inowrocław			
Zleceniodawca	MIASTO INOWROCLAW ul. Roosevelta 36, 88-100 Inowrocław		
Zadanie:	Projekt stałej organizacji ruchu na ul. Szarych Szeregów w Inowrocławiu		
Tytuł rysunku:	Plan oznakowania.		
Opracował:	mgr inż. Rafał Młynarczyk		
DATA	17.07.2017 r.	SKALA	1:500 Rys nr 3