







LEGENDA

-  B-36 Proj. oznakowanie pionowe
-  A-7 Ist. oznakowanie pionowe do demontażu/zastąpienia
-  D-43 Ist. oznakowanie pionowe - bez zmian
-  Ist. oznakowanie poziome
-  Ist. tymczasowe oznakowanie - czasowe unieważnienie

Urząd Miasta Inowrocławia aleja Ratuszowa 36, 88-100 Inowrocław			
Inwestycja	<i>Zmiana organizacji ruchu w związku ze świętem 01.11 w rejonie ulic: Długa i Marulewska w Inowrocławiu</i>		
Tytuł opracowania	PLAN OZNAKOWANIA Arkusz		
Opracowujący:	Karolina Rudowicz	<i>Karolina Rudowicz</i> Podpis:  REFERENT w Referacie Dróg	
Faza:	PROJEKT CZASOWEJ ORGANIZACJI RUCHU	Data:	<i>01.2022</i>
Skala:	1:500	Nr rysunku:	<i>2.11</i>

74

90.5

89.5

15/1_74

16_74

17_74

37/5_74

88.51
87.06
K110

88.83
88.84

37/4_74

37/2_74

46_74

RIVa

88.5

365.113-
B-36

Ist.

D-1

B-5

Ist.

D-40

Ist.

minna

6.2

6.3

R 6.0

R 6.0

10.00

Ist.

D-4a

Ist.

A-7

Ist.

B-5

Ist.

K10

K10

ul. Tulipanowa - droga gminna
nr 151/401C

K800

Zmiany naniesiono w projekcie
zgodnie z zatwierdzeniem Nr
Ks.11.210.2.255.2022
z dnia: 20.10.2022

INSPEKTOR
w Wydziale Komunikacji i Transportu
Dorota Ploska

STAROSTA INOWROCLAWSKI
ul. Mątewska 17
88-100 Inowrocław
- 4 -

f.

i.b.

Niezapomina, jki

dr j.z.

bet.

bet.

bet.

bet.

bet.

89_75

87.70
85.70
K110

87.54

87.68
85.64
K110

87.52
85.60
K110

53/2_75

53/3_75