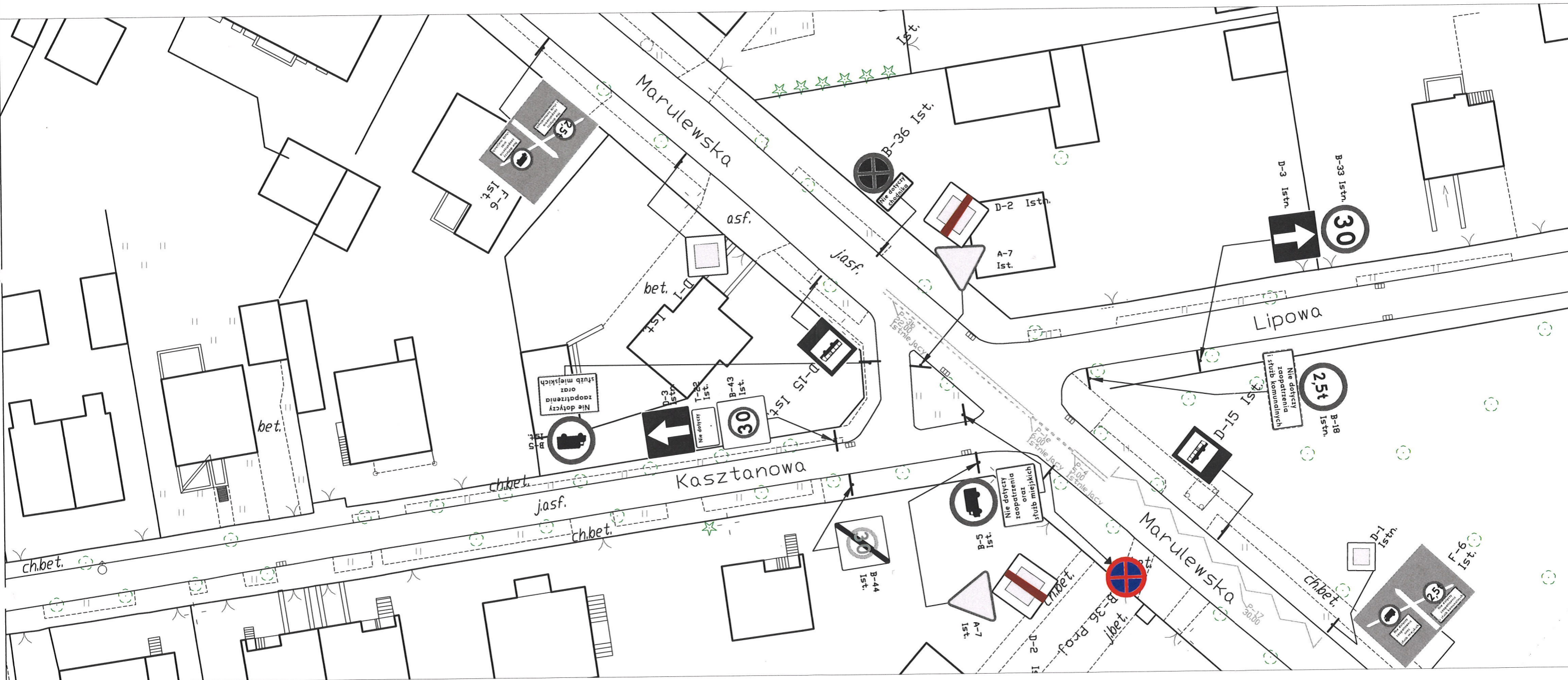



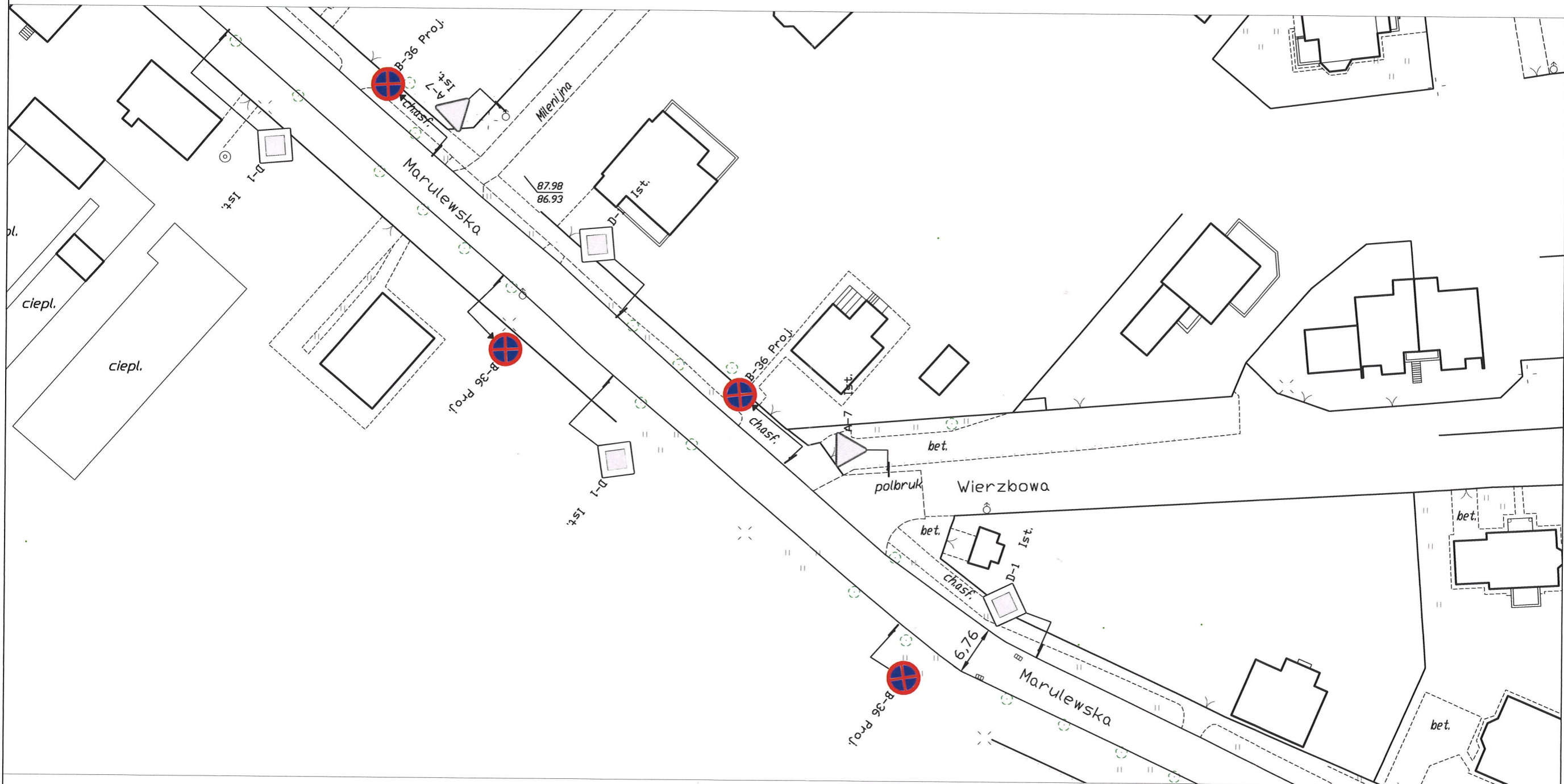
Marulewska/Kasztanowa/Lipowa



-  Projektowane oznakowanie pionowe
-  Istniejące oznakowanie pionowe
-  Usuwane oznakowanie pionowe
-  Istniejące oznakowanie poziome
-  Projektowane oznakowanie poziome
-  Usuwane oznakowanie poziome

<b>Urząd Miasta Inowrocławia</b> aleja Ratuszowa 36, 88-100 Inowrocław		
Starodroże drogi powiatowej nr 3407C ul. Marulewska		
Plan Czasowej Organizacji Ruchu		
 Karolina Rudowicz	Skala	1:500
	Nr rysunku	2.7
	Data	09.12.2022

Marulewska/Milenijna/Wierzbowa



Projektowane oznakowanie pionowe



Istniejące oznakowanie pionowe



Usuwane oznakowanie pionowe

— Istniejące oznakowanie poziome

— Projektowane oznakowanie poziome

— Usuwane oznakowanie poziome

**Urząd Miasta Inowrocławia**  
aleja Ratuszowa 36, 88-100 Inowrocław

Starodroże drogi powiatowej nr 3407C  
ul. Marulewska

Plan Czasowej Organizacji Ruchu

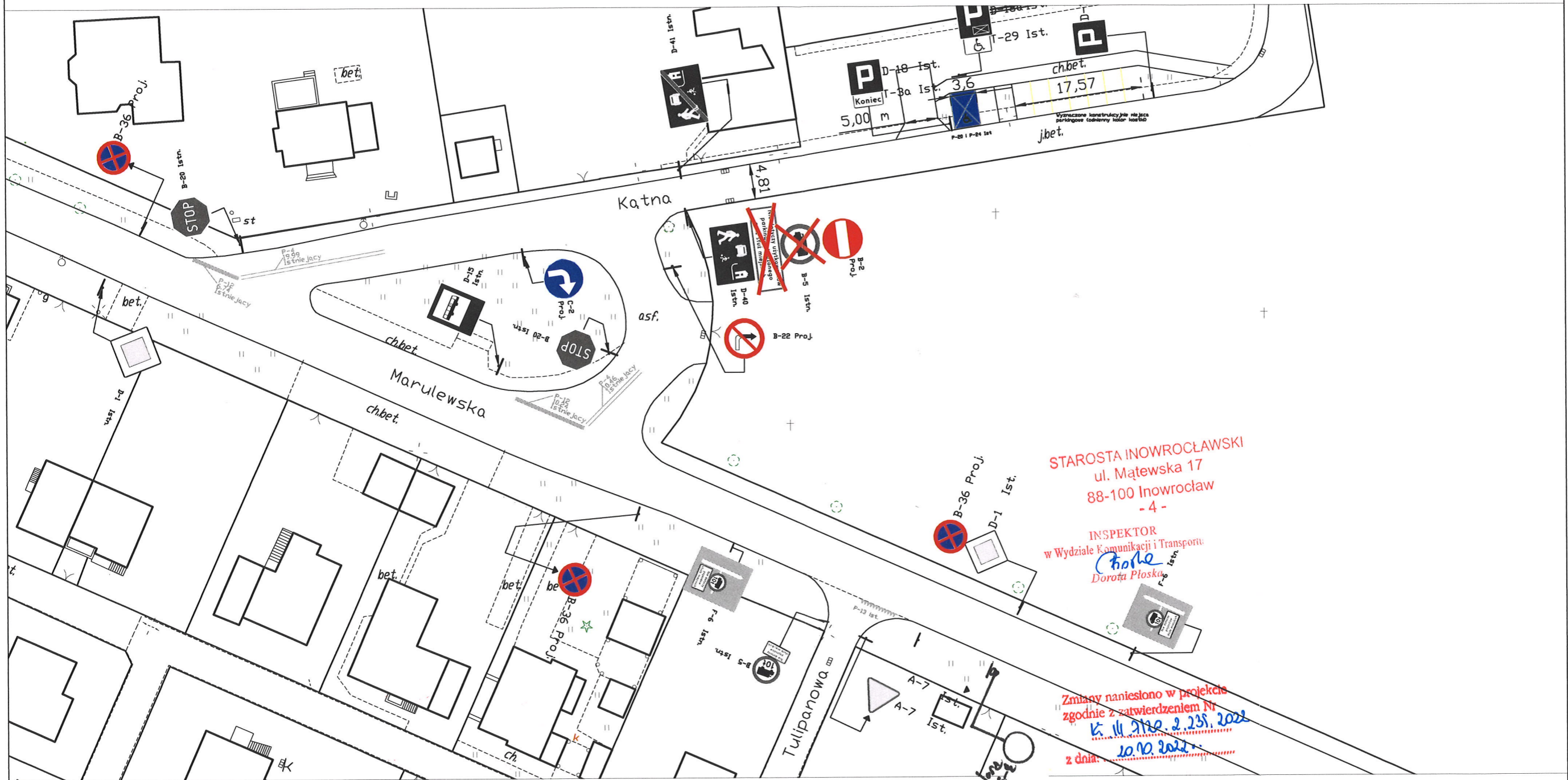
Karolina Rudowicz

Skala 1:500

Nr rysunku 26

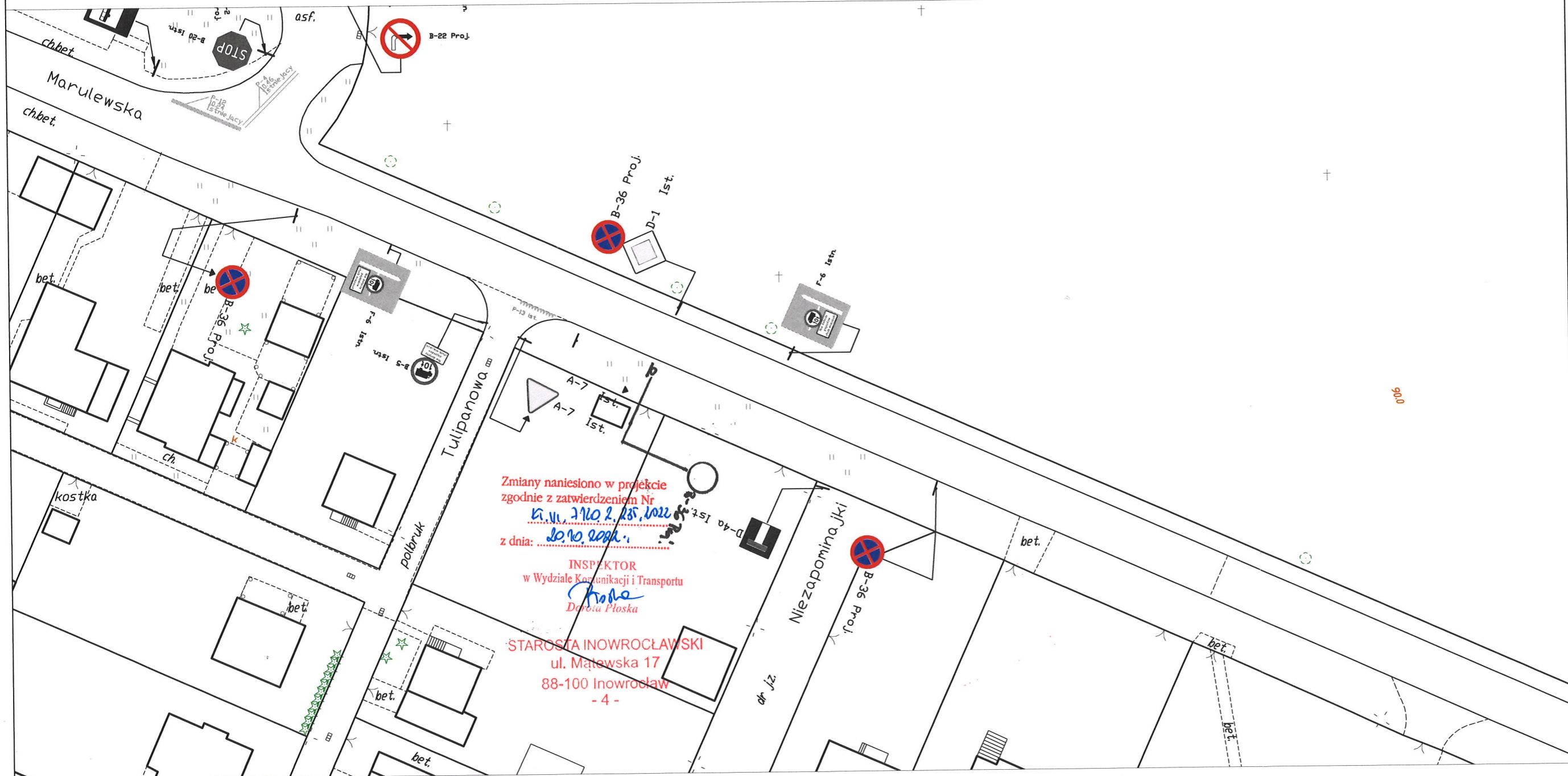
Data 09.2022

Marulewska/Katna



<b>Urząd Miasta Inowrocławia</b> aleja Ratuszowa 36, 88-100 Inowrocław		
Starodroże drogi powiatowej nr 3407C ul. Marulewska		
Plan Czasowej Organizacji Ruchu		
 Karolina Rudowicz	Skala	1:500
	Nr rysunku	2-9
	Data	09.2022

Marulewska/Tulipanowa/Niezapominajki



- Projektowane oznakowanie pionowe
- Istniejące oznakowanie pionowe
- Usuwane oznakowanie pionowe
- Istniejące oznakowanie poziome
- Projektowane oznakowanie poziome
- Usuwane oznakowanie poziome

**Urząd Miasta Inowrocławia**  
 aleja Ratuszowa 36, 88-100 Inowrocław

Starodroże drogi powiatowej nr 3407C  
 ul. Marulewska

Plan Czasowej Organizacji Ruchu

<i>[Signature]</i> Karolina Rudowicz	Skala	1:500
	Nr rysunku	210
	Data	09.10.22