








Urząd Miasta Inowrocławia ul. Prezydenta Franklina Roosevelta 88-100 INOWROCLAW		Objekt: Droga gminna nr 151464C ul. Okrężek	
Projekt Statej Organizacji Ruchu		Tytuł opracowania:	
Skala	1:500	Opracował: <i>[Signature]</i> mgr Karol Bogdanowicz	
Nr rysunku	2	Branża	Drogorwa
Data	01.2018		

-  Projektowane oznakowanie pionowe
-  Usuwane oznakowanie pionowe
-  Usuwane oznakowanie poziome
-  Istniejące oznakowanie poziome
-  Projektowane oznakowanie poziome
-  Usuwane oznakowanie poziome
-  Bariera ochronna U-12a

