









**KARTA GMINNEJ EWIDENCJI ZABYTKÓW**

681/174

<p>1. OBIEKT <b>MŁYN</b></p>	<p>5. MIEJSCOWOŚĆ <b>INOWROCŁAW</b></p>	
<p>2. OBECNA FUNKCJA <b>magazynowa</b></p>	<p>3. MATERIAŁ <b>ceglane</b></p>	<p>4. DATOWANIE <b>lata 30. XX w.</b></p>
<p>21. FOTOGRAFIA</p>		
<p>11. LOKALIZACJA</p>		
<p>12. LOKALIZACJA ARCHEOLOGICZNA Nr obszaru AZP Nr stanowiska na obszarze AZP Nr stanowiska w miejscowości</p>		
<p>13. NUMER EWIDENCYJNY DZIAŁKI <b>Obr. VII, KM 912,</b> <b>nr dz. 9</b></p>		
<p>14. WŁASNOŚĆ <b>prywatna</b></p>		
<p>15. RODZAJ UŻYTKOWANIA <b>pomocnicze</b></p>		
<p>16. INFORMACJA O OCHRONIE Nr i data wpisu do rejestru zabytków  Zapis w planie zagospodarowania przestrzennego  Inne</p>		
<p>18. RODZAJE ZAGROZEŃ <b>brak bieżącego remontu/pielęgnacji</b></p>		
<p>17. STAN ZACHOWANIA <b>zły</b></p>		<p>20. DATA WYKONANIA EWIDENCJI <b>2006-12-07</b></p>
<p>19. WPISUJĄCY DANE <b>ROBiDZ_Toruń</b></p>		

KARTA GMINNEJ EWIDENCJI ZABYTKÓW		461/174
1. OBIEKT	DAWNA STRAŻNICA KOLEJOWA	
2. OBECNA FUNKCJA	3. MATERIAŁ	5. MIEJSCOWOŚĆ
mieszkalna	ceglane	INOWROCŁAW
21. FOTOGRAFIA	4. DATOWANIE	
	lata 20-30. XX w.	
		
		
17. STAN ZACHOWANIA	19. WPISUJĄCY DANE	6. GMINA
dobry	ROBiDZ_Toruń	Inowrocław - m.
	20. DATA WYKONANIA EWIDENCJI	7. POWIAT
	2006-10-18	inowrocławski
		8. WOJEWÓDZTWO
		kujawsko-pomorskie
		9. KOD POCZTOWY
		88-100
		10. ADRES
		PRZYBYSZEWSKIEGO 2
		11. LOKALIZACJA
		12. LOKALIZACJA ARCHEOLOGICZNA
		Nr obszaru AZP
		Nr stanowiska na obszarze AZP
		Nr stanowiska w miejscowości
		13. NUMER EWIDENCYJNY DZIAŁKI
		Obr. VII, KM 88, nr dz. 1/1
		14. WŁASNOŚĆ
		prywatna
		15. RODZAJ UŻYTKOWANIA
		mieszkalne
		16. INFORMACJA O OCHRONIE
		Nr i data wpisu do rejestru zabytków
		Zapis w planie zagospodarowania przestrzennego
		Inne
		18. RODZAJE ZAGROŻEŃ
		brak bieżącego remontu/pielegnacji