

377

Uchwała nr XV/175/99  
Rady Miejskiej Inowrocławia  
z dnia 26 listopada 1999 r.

**w sprawie uchwalenia miejscowego planu zagospodarowania przestrzennego dzielnicy lecznictwa uzdrowiskowego i Parku Solankowego w Inowrocławiu obejmujący teren położony w rejonie ulic: Prezydenta Franklina Roosevelta, Macieja Wierzbińskiego, Rąbińskiej i Prezydenta Gabriela Narutowicza**

Na podstawie art. 26 ustawy z dnia 7 lipca 1994 r. o zagospodarowaniu przestrzennym /Dz.U. z 1999 r. nr 15; poz. 139; z późn. zm./ oraz art. 18 ust. 2 pkt 5 ustawy z dnia 8 marca 1990 r. o samorządzie gminnym /Dz. U. z 1996 r. nr 13 poz. 74; z późn zm./

**Rada Miejska  
uchwala, co następuje:**

**§ 1**

Uchwala się miejscowy plan zagospodarowania przestrzennego dzielnicy lecznictwa uzdrowiskowego i Parku Solankowego obejmujący teren położony w rejonie ulic: Prezydenta Franklina Roosevelta, Macieja Wierzbińskiego, Rąbińskiej i Prezydenta Gabriela Narutowicza w Inowrocławiu, zwany dalej planem.

**Rozdział 1  
Przepisy ogólne**

**§ 2**

Plan obejmuje teren między ul. Prezydenta Franklina Roosevelta, Macieja Wierzbińskiego, Rąbińskiej i Prezydenta Gabriela Narutowicza w Inowrocławiu położony w granicach określonych na załączniku nr 1 do niniejszej uchwały.

**§ 3**

1. Przedmiotem ustaleń planu są:

- 1/ tereny zabudowy mieszkaniowej, oznaczone na rysunku planu literami MW, MN, MU,
- 2/ tereny usług publicznych z podstawowym przeznaczeniem pod oświatę, kulturę, zdrowie, administrację, gastronomię, oznaczone na rysunku planu literami UO, UK, UZ, UA, UG,
- 3/ tereny usług sportu i turystyki oznaczone na rysunku planu literami US i UT,
- 4/ tereny zieleni parkowej oznaczone na rysunku planu symbolami: ZP,
- 5/ tereny urządzeń elektro-energetycznych oznaczone na rysunku planu literami T,
- 6/ tereny przejść pieszych oznaczone na rysunku planu literami KX,
- 7/ tereny ciągów pieszo-jezdnych oznaczone na rysunku planu literami KDX,
- 8/ tereny ulic dojazdowych oznaczone na rysunku planu literami KD,
- 9/ tereny ulic lokalnych oznaczone na rysunku planu literami KL,
- 10/ tereny ulic zbiorczych oznaczone na rysunku planu literami KZo,
- 11/ tereny ulic głównych oznaczone na rysunku planu literami KGo.

**§ 4**

1. Integralną częścią planu jest rysunek planu, w skali 1 : 1 000, stanowiący załącznik nr 1 do niniejszej uchwały.
2. Do obowiązujących ustaleń planu należą następujące oznaczenia graficzne rysunku planu:

- 1/ granica opracowania równoważna z granicą uchwalenia planu,
- 2/ ściśle określone linie rozgraniczające tereny o różnym przeznaczeniu lub różnych zasadach zagospodarowania - ściśle określone,
- 3/ nie podziału wewnętrznego terenu o tym samym sposobie użytkowania - ściśle określone,
- 4/ linie podziału wewnętrznego terenów o tym samym sposobie użytkowania - dopuszczalne, orientacyjne,
- 5/ nieprzekraczalne linie zabudowy.

#### § 5

1. Ilekroć w dalszych przepisach niniejszej uchwały jest mowa o:

- 1/ **planie** - należy przez to rozumieć ustalenia planu określone w rozdziale II niniejszej uchwały,
- 2/ **uchwale** - należy przez to rozumieć niniejszą uchwałę Rady Miejskiej Inowrocławia,
- 3/ **rysunku planu** - należy przez to rozumieć rysunek planu na mapie sytuacyjno-wysokościowej w skali 1: 1 000 stanowiący załącznik nr 1 do niniejszej uchwały,
- 4/ **terenie** - należy przez to rozumieć teren wyznaczony na rysunku planu liniami rozgraniczającymi, oznaczony symbolem składającym się z liczby wskazującej kolejny numer terenu oraz liter określających rodzaj przeznaczenia i sposób zagospodarowania terenu,
- 5/ **obszarze** - należy przez to rozumieć obszar wyznaczony na rysunku planu granicą opracowania,
- 6/ **granicach lokalizacji obiektu** - należy przez to rozumieć linie rozgraniczające teren inwestycji określone w decyzjach o warunkach zabudowy i zagospodarowania terenu,
- 7/ **granicach uciążliwego oddziaływania** - należy przez to rozumieć granice zasięgu uciążliwości określone w przepisach o ochronie i kształtowaniu środowiska oraz innych obowiązujących,
- 8/ **nieprzekraczalnej linii zabudowy** - należy przez to rozumieć minimalną odległość budynku od linii rozgraniczającej drogi,
- 9/ **przepisach szczególnych** - należy przez to rozumieć przepisy ustaw wraz z aktami wykonawczymi.

### Rozdział II

#### Przeznaczenie i zasady zagospodarowania terenów

#### § 6

1. Wyznacza się tereny zabudowy mieszkaniowej jednorodzinnej, oznaczone na rysunku planu symbolami: 9 MN, 32 MN, 53 MN, 53 aMN, 54 MN, 58 MN, 58 aMN, 58 bMN.
2. Wyznacza się tereny zabudowy mieszkaniowej wielorodzinnej oznaczone na rysunku planu symbolami: 3 MW, 4 MW, 6 MW, 7 MW, 10 MW, 11 MW, 14 MW, 23 MW, 52 MW, 62 MW, 63 MW, 65 MW, 66 MW.
3. Wyznacza się tereny zabudowy mieszkaniowej z usługami oznaczone na rysunku planu symbolem 17 MU.
4. Na terenach, o których mowa w ust. 1 i 3 dopuszcza się:
  - 1/ remonty, przebudowę lub modernizację istniejących budynków,
  - 2/ wymianę lub rozbudowę istniejących budynków z uwzględnieniem linii zabudowy wyznaczonej dla nowych obiektów,
  - 3/ realizację zabudowy mieszkaniowej na nowo wydzielonych lub nie zabudowanych działkach,

4/ łączenie funkcji mieszkaniowej i usługowej w jednym obiekcie,

5. Na terenach, o których mowa w ust. 2 /3 MW, 4 MW, 7 MW, 10 MW, 11 MW, 14 MW, 23 MW, 62 MW, 63 MW, 65 MW/ dopuszcza się:

1/ remonty, przebudowę lub modernizację istniejących budynków, po uprzednim uzgodnieniu robót z Wojewódzkim Konserwatorem Zabytków,

2/ wydzielenie w budynkach mieszkalnych pomieszczeń handlowych lub o innym profilu usług nieuciążliwych dla mieszkalnictwa.

6. Na terenach, o których mowa w ust. 1 i 3 nakazuje się pozostawić co najmniej 40% powierzchni działki przyrodniczo czynne - nie zabudowane i nie utwardzone.

7. Formę budynków na terenach określonych w ust. 1 i 3 należy kształtować z uwzględnieniem następujących zasad:

1/ wysokość budynków mieszkalnych jednorodzinnych do II kondygnacji z możliwością podpiwniczenia i poddaszem użytkowym,

2/ na terenie określonym symbolem 58 MN, 58 aMN, 58 bMN - zabudowa mieszkalna jednorodzinna i pensjonatowa.

8. Na terenach, o których mowa w ust. 1, 2 i 3 dopuszcza się budowę garaży dla potrzeb mieszkańców.

9. Na terenach objętych opracowaniem dopuszcza się grodzenie nieruchomości od strony ulicy płotami o konstrukcji ażurowej, o wysokich walorach estetycznych i zharmonizowanych z otoczeniem.

### § 7

1. Wyznacza się tereny usług zdrowia oznaczone na rysunku planu symbolami 9 UZ, 12 UZ, 15 UZ, 16 UZ, 20 UZ, 22 UZ, 24 UZ, 25 UZ, 26 UZ, 27 UZ, 31 UZ, 33 UZ, 34 UZ, 35 UZ, 59 UZ, 60 UZ, 61 UZ, 67 UZ.

2. Na terenach, o których mowa w ust. 1 dopuszcza się:

1/ remonty, modernizację istniejących obiektów pod nadzorem Wojewódzkiego Konserwatora Zabytków /12 UZ, 24 UZ, 25 UZ, 26 UZ, 27 UZ/,

2/ remonty, wymianę lub rozbudowę istniejących budynków z uwzględnieniem linii zabudowy wyznaczonej dla nowych obiektów /15 UZ, 20 UZ, 22 UZ, 31 UZ, 59 UZ, 67 UZ/,

3/ realizację nowych obiektów pensjonatowo sanatoryjnych na terenach oznaczonych symbolami 17 UZ, 60 UZ, 61 UZ,

4/ rozbudowę istniejących tężni solankowych na obszarze oznaczonym symbolem 35 UZ,

5/ utworzenie obiektów geoptermalnych na bazie gorących źródeł solankowych - 34 UZ,

6/ utworzenie ogrodu botanicznego z pijalniąmi wód mineralnych - 33 UZ,

### § 8

1. Wyznacza się tereny usług oświaty na terenie oznaczonym symbolami 1 UO, 2 UO, 5 UO.

2. Na terenach, o których mowa w ust. 1 dopuszcza się remonty, przebudowę i modernizację istniejących obiektów pod nadzorem Wojewódzkiego Konserwatora Zabytków.

### § 9

1. Wyznacza się tereny zieleni parkowej oznaczone na rysunku planu symbolami: 13 ZP, 21 ZP, 36 ZP, 37 ZP, 38 ZP, 39 ZP, 40 ZP, 42 ZP, 44 ZP, 45 ZP, 46 ZP, 47 ZP, 48 ZP, 48 aZP, 55 ZP, 70 ZP, 71 ZP, 72 ZP, 73 ZP.

2. Na terenach, o których mowa w ust. 1 dopuszcza się realizację sieci uzbrojenia terenu oraz urządzeń infrastruktury technicznej poprzedzoną opracowaniem projektu zieleni i urządzeń rekreacyjnych.

3. Na terenie oznaczonym symbolem **47 ZP** należy przewidzieć specjalne urządzenie strumienia /cieku wodnego/ jako integralnego składnika parku. Ciek łączy swe wody ze Starym Rowem będącym dopływem Kanału Noteckiego.
4. Na terenie oznaczonym symbolami **48 ZP** i **48 aZP** dopuszcza się urządzenie zespołu hipoterapii wraz z niezbędnymi urządzeniami.
5. Na terenach oznaczonych symbolami **70 ZP**, **71 ZP**, **72 ZP**, **73 ZP** przewiduje się urządzenie placów będących szczególnymi dominantami projektowanego układu parkowego
6. Tereny "starego" parku uzdrowskiego oznaczone symbolami **21 ZP**, **40 ZP**, **48 ZP** podlegają ochronie konserwatorskiej, prace prowadzone na tych obszarach wymagają uzgodnienia z Wojewódzkim Konserwatorem Zabytków.
7. Projekt "nowego" parku uzdrowskiego winien zostać zintegrowany z częścią historyczną, wymagane uzgodnienie projektu z Wojewódzkim Konserwatorem Zabytków.

#### § 10

1. Wyznacza się tereny usług sportowych, turystycznych i gastronomicznych oznaczonych na rysunku planu symbolami **19 US**, **29 US**, **69 US**, **51 UT**, **30 UG**.
2. Na terenie, o którym mowa w ust. 1 /**51 UT**/ dopuszcza się realizację obiektów hotelowych oraz urządzeń sportów hippicznych.

#### § 11

1. Wyznacza się tereny usług kultury i administracji oznaczone na rysunku planu symbolami: **8 UK**, **28 UK**, **49 UK**, **50 UK**, **64 UK**, **18 UA**.
2. Na terenie, o którym mowa w ust. 1 /**49 UK**/ projektuje się urządzenie ogrodu fauny polskiej wraz z niezbędnymi urządzeniami.
3. Na terenie oznaczonym symbolem **50 UK** projektuje się perspektywicznie urządzenie ośrodka kulturalnego /dom pracy twórczej, ośrodek naukowy itp./ w adaptowanym Dworze w otoczeniu historycznego parku dworskiego. Utrzymuje się dotychczasową funkcję mieszkalną do czasu realizacji ośrodka kulturalnego.
4. Na terenie oznaczonym symbolem **17 MU** - usługi ograniczyć do takich, których wykonanie nie zmienia środowiska pracy.

#### § 12

1. Wyznacza się tereny ogródków działkowych oznaczone na rysunku planu symbolem **57 ZD**.
2. Na terenie oznaczonym symbolem **56 ZB** dopuszcza się realizację niezbędnych urządzeń dla bazy zieleni obsługującej istniejący jak i projektowany Park Solankowy.

#### § 13

1. Wyznacza się tereny komunikacji:
  - 1/ parkingi zbiorcze oznaczone symbolami **43 KS**, **68 KS**,
  - 2/ ciągi piesze oznaczone symbolami **06 KX**, **20 KX**, **20 aKX**, **21 KX**, **21 aKX**, **22 KX**, **22 aKX**, **22 BKX**, **23 KX**, **23 aKX**, **23 bKX**, **24 KX**, **24 aKX**, **25 KX**,
  - 3/ ulice pieszo-jezdne, oznaczone na rysunku planu symbolami **08 KDx**, **13 KDx**, **13 aKDx**, **14 KDx**, **14 aKDX**, **17 KDx**, **18 KDX**, **19 KDX**, **27 KDX**, **28 KDX/1-9**,
  - 4/ ulice dojazdowe, oznaczone na rysunku planu symbolami: **05 KD**, **10 KD**, **11 KD**, **12 KD**, **15 KD**,
  - 5/ ulice lokalne, oznaczone na rysunku planu symbolami **01 KL**, **02 KL**, **03 KL**, **04 KL**, **07 KL**, **09 KL**, **16 KL**,
  - 6/ ulice zbiorcze oznaczone symbolami **034 KZ**, **034 KZo**,

7/ ulice główne- obszarowe oznaczone symbolem 05 KGo.

2. Ustala się linie rozgraniczające ulic:

- 1/ 06 KX w pasie o szerokości 4,0 m,
- 2/ 20 aKX, 21 KX, 21 aKX, 22 KX, 22 aKX, 22 bKX, 23 KX, 23 aKX, 23 bKX, 24 KX, 24 aKX, 25 KX w pasie o szerokości - 15,0 m,
- 3/ 08 KDX w pasie o szerokości - 10,5 m,
- 4/ 13 KDX w pasie o szerokości - 7,0 - 12,0 m,
- 5/ 13 aKDX w pasie o szerokości - 12,0 m,
- 6/ 14 KDX w pasie o szerokości - 30,0 m,
- 7/ 14 aKDX w pasie o szerokości - 15,0 - 30,0 m,
- 8/ 17 KDX, 18 KDX w pasie o szerokości - 10,0 m,
- 9/ 19 KDX w pasie o szerokości - 20,0 m,
- 10/ 26 KDX w pasie o szerokości - 10,0 m,
- 11/ 27 KDX, 28 KDX/1-9 w pasie o szerokości 10,0 m
- 12/ 01 KL w pasie o szerokości 26,0 m
- 13/ 02 KL w pasie o szerokości 30,0 m
- 14/ 03 KL w pasie o szerokości 15,0 - 21, 0 m
- 15/ 04 KL, 07 KL w pasie o szerokości 15,0 m
- 16/ 09 KL w pasie o szerokości 22,0 - 23,0 m
- 17/ 16 KL w pasie o szerokości 16,0 m
- 18/ 03 KZo w pasie o szerokości 21,0 - 25, 0 m
- 19/ 034 KZo w pasie o szerokości 20,0 - 30,0 m
- 20/ 05 KGo2/2 w pasie o szerokości 30,0 - 40,0 m.

3. Na terenach określonych w ust. 1:

- 1/ dopuszcza się realizację sieci uzbrojenia terenu i urządzeń infrastruktury technicznej, o ile naziemne urządzenia techniczne nie zmniejszą szerokości użytkowej chodników,
- 2/ zakazuje się realizacji obiektów budowlanych z wyjątkiem urządzeń technicznych ulic oraz związanych z utrzymaniem i obsługą ruchu.

#### § 14

Wyznacza się tereny urządzeń elektroenergetycznych oznaczone na rysunku planu symbolami T1 - T4.

#### § 11

Ustala się wszystkie tereny zieleni określone w § 9, tereny usług zdrowia określone w § 7, tereny usług oświaty określone w § 8, tereny usług sportu określone w § 10, tereny usług kultury i administracji określone w § 11, oraz tereny komunikacji określone w § 13, jako przeznaczone do realizacji celów publicznych.

#### § 16

Jeżeli w trakcie prac ziemnych odkryty zostanie obiekt archeologiczny należy powiadomić o tym Wojewódzkiego Konserwatora Zabytków.

#### § 17

1. Zaopatrzenie w wodę z rozbudowanej miejskiej sieci wodociągowej oraz zakup wody z Torunia z ujęcia na rzece Drwęcy.
2. Odprowadzenie ścieków do miejskiego systemu kanalizacji sanitarnej.

3. Odprowadzenie wód opadowych do miejskiego systemu kanalizacji deszczowej.
4. Studnie awaryjnego zaopatrzenia w wodę przewiduje się z istniejącego ujęcia na terenie gospodarstwa rolnego "Rabin", projektowanych przy: Sanatorium "Modrzew" /40 ZP/, Sanatorium "Kombatant" /21 ZP/ oraz przy Urzędzie Miejskim /18 UA/.
5. W rejonie objętym opracowaniem należy przewidzieć hydranty p. poż. o wysokiej wydajności.
6. Pobór energii elektrycznej z projektowanych 4 stacji transformatorowych oraz wykorzystanie istniejących /"Energetyk i "Metalowiec"/. Zasilanie projektowanych stacji oraz projektowanych obiektów należy prowadzić liniami kablowymi SN i nn.
7. W projektowanych obiektach należy przewidzieć ogrzewanie z istniejącej sieci ciepłej oraz indywidualne - nieuciążliwe dla środowiska /elektryczne, olejowe lub gazowe/.
8. Zaopatrzenie w gaz z istniejącej miejskiej sieci średniego ciśnienia.

### Rozdział 3 Przepisy końcowe

#### § 18

1. W zakresie uregulowanym niniejszą uchwałą wprowadza się zmianę w miejscowym planie ogólnym zagospodarowania przestrzennego miasta Inowrocławia uchwalonym przez Radę Miejską w Inowrocławiu uchwałą z dnia 28 października 1993 r. nr XLII/312/93 /Dz.Urz. Woj. Bydg. nr 17 poz. 213 z późn. zm./.
2. Skreśla się w tekście planu symbole D 51 A, D 52 US, D 53 UK, D 54 US, D 55 MP, D 56 UO, D 57 UO, D 58 UK, D 59 MP, D 60 UZ, ZP, E 64 MN, częściowo E 62 RPO i E 58 RP wraz z ustaleniami oraz wprowadzeniu symboli i zapisu D 51 UZ, ZP teren zabudowy uzdrowskiej. Realizacja zabudowy zgodna z uchwałą nr XV/175/99 Rady Miejskiej Inowrocławia z dnia 26 listopada 1999 r.
3. Wprowadzeniu na rysunku planu symbolu D 5 IUZ w granicy obowiązywania ustaleń niniejszej uchwały oraz skreśleniu w obrębie tej granicy symboli D 51 A, D 52 US, D 53 UK, D 54 US, D 55 MP, D 56 UO, D 57 UO, D 58 UK, D 59 MP, D 60 UZ, ZO, E 64 MN, E 62 RPO, E 58 RP, oraz linii rozgraniczających tereny oznaczone tymi symbolami, zgodnie z załącznikiem nr 2.

#### § 19

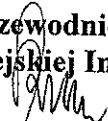
Ustala się jednorazową opłatę od wzrostu wartości nieruchomości w wysokości 30%.

#### § 20

Wykonanie uchwały powierza się Zarządowi Miasta Inowrocławia.

#### § 20


Uchwała podlega ogłoszeniu w Dzienniku Urzędowym Województwa Kujawsko-Pomorskiego i wchodzi w życie po upływie 14 dni od dnia jej ogłoszenia.

Przewodniczący  
Rady Miejskiej Inowrocławia  
  
Bolesław Szulc

UCHWAŁA JEST ZGODNA Z PRZEPISAMI PRAWA

KIEROJNIK

Biura




nowrocław .....

**Uzasadnienie**  
do uchwały nr XV/175/99  
z dnia 26 listopada 1999r.

Zgodnie z uchwałą Rady Miejskiej Inowrocławia nr XXXI/267/96 z dnia 24 października 1996 r. przystąpiono do sporządzenia miejscowego planu zagospodarowania przestrzennego miasta Inowrocławia w zakresie terenu położonego w obrębie ulic: Prezydenta Franklina Roosevelta, Macieja Wierzbińskiego, Rąbińskiej i Prezydenta Gabriela Narutowicza.

Przedstawiony do uchwalenia miejscowy plan zagospodarowania przestrzennego dla tego rejonu został opracowany zgodnie z przepisami ustawy z dnia 7 lipca 1994 r. o zagospodarowaniu przestrzennym. Do wprowadzenia nowych ustaleń do realizacji niezbędne jest uchwalenie planu przez Radę Miejską.

Inicjatorem wywołania uchwały jest Zarząd Miasta Inowrocławia.

**Przewodniczący**  
**Zarządu Miasta Inowrocławia**  
  
**Marcin Wnuk**



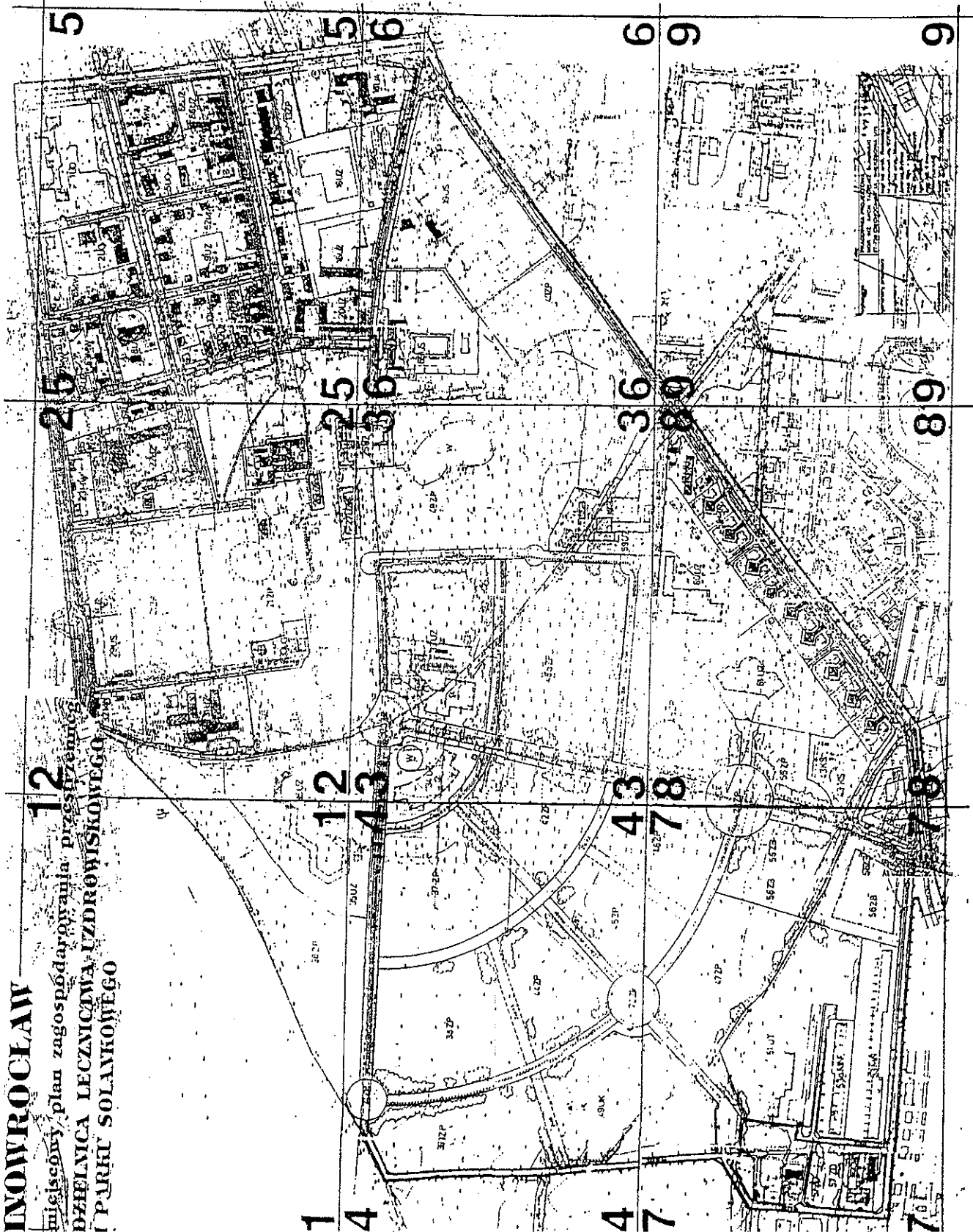
do uchwały XV/175/99  
Rady Miejskiej w Inowrocławiu  
z dnia 26 listopada 1999r.

# INOWROCLAW

## miejscowy plan zagospodarowania przestrzennego DZIELNICA LECZNICZA I UZDROWISKOWEGO I PARKU SOLANKOWEGO

SKOROWIDZ ARKUSZY

1:8000



INOWROCLAW

miejscowy plan zagospodarowania przestrzennego  
DZIELNICA LECZNICZA I UZDROWISKOWEGO  
I PARKU SOLANKOWEGO

do uchwały XV/175/99  
Rady Miejskiej w Inowrocławiu  
z dnia 26. listopada 1999 r.

# INOWROCLAW

## miejscowy plan zagospodarowania przestrzennego DZIELNICA LECZNICZWA UZDROWISKOWEGO I PARKU SOLANKOWEGO

### Legenda

#### Stan istniejący

##### Ukształtowanie:

- wody
- wysokie skarpy, urwiska, uskoki

##### Pokrycie:

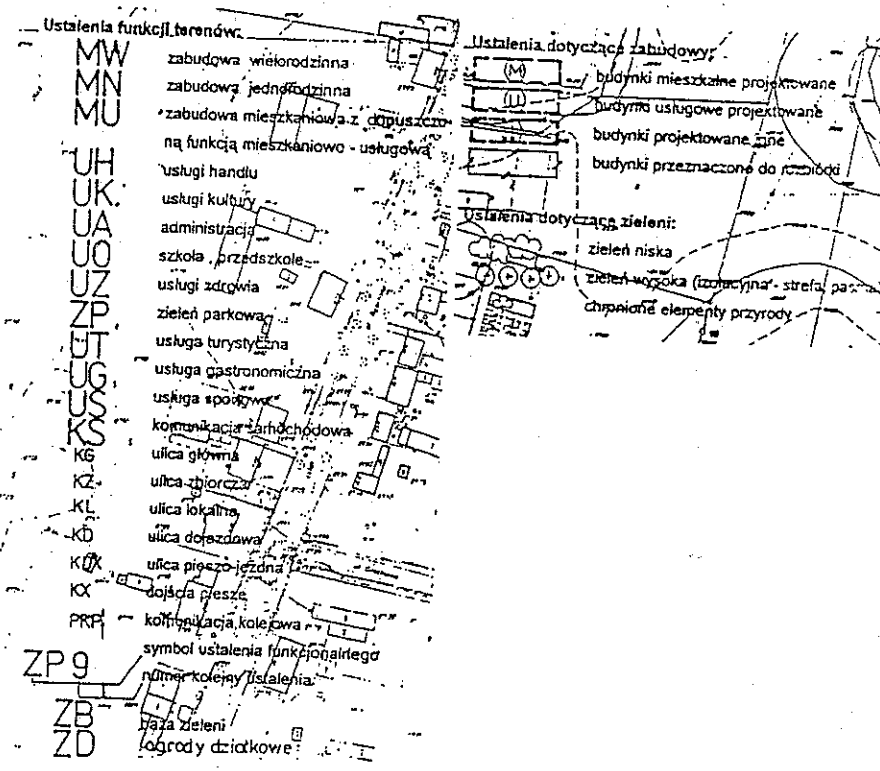
- lasy
- łąki
- połną uprawne
- zielen wysoka
- pomniki przyrody

##### Struktura własnościowa:

- linie podziału własnościowego

##### Zainwestowanie terenów

- drogi istniejące
- zabudowa mieszkaniowa istniejąca
- zabudowa usługowa istniejąca
- zabudowa inna istniejąca
- obiekty o wydanych warunkach zabudowy lub pozwolenia na budowę



#### Ustalenia planu:

##### Granice:

- granica opracowania
- granica uchwalenia planu
- granica strefy uzdrowiska

##### Linie-rozgraniczające:

- linie rozgraniczające tereny o różnych sposobach użytkowania
- linie podziału wewnętrznego - ściśle określone
- linie podziału wewnętrznego - dopuszczalne orientacyjne

##### Ustalenia dotyczące obszarów ochrony konserwatorskiej:

- A - granica strefy ochrony konserwatorskiej
- W - granica strefy archeologicznej
- - granica uciążliwego oddziaływania
- - strefa ochronna uzdrowiska

##### Ustalenia linii zabudowy:

- nieprzekraczalna tylna linia zabudowy
- nieprzekraczalna linia zabudowy mieszkaniowej
- nieprzekraczalna linia zabudowy usługowej
- nieprzekraczalna linia zabudowy mieszkaniowej z usługami wbudowanymi

##### Ustalenia dotyczące komunikacji:

- - jezdnie
- - strefa parkingowa ogólnodostępna
- - ciągi pieszo-jezdne
- - ciągi piesze o dostępności publicznej
- - ścieżki rowerowe
- - wjazdy na teren

##### Ustalenia dotyczące kompozycji przestrzennej:

- - maksymalna ilość kondygnacji
- - główne wejścia do budynku

326

Załącznik Nr. 1

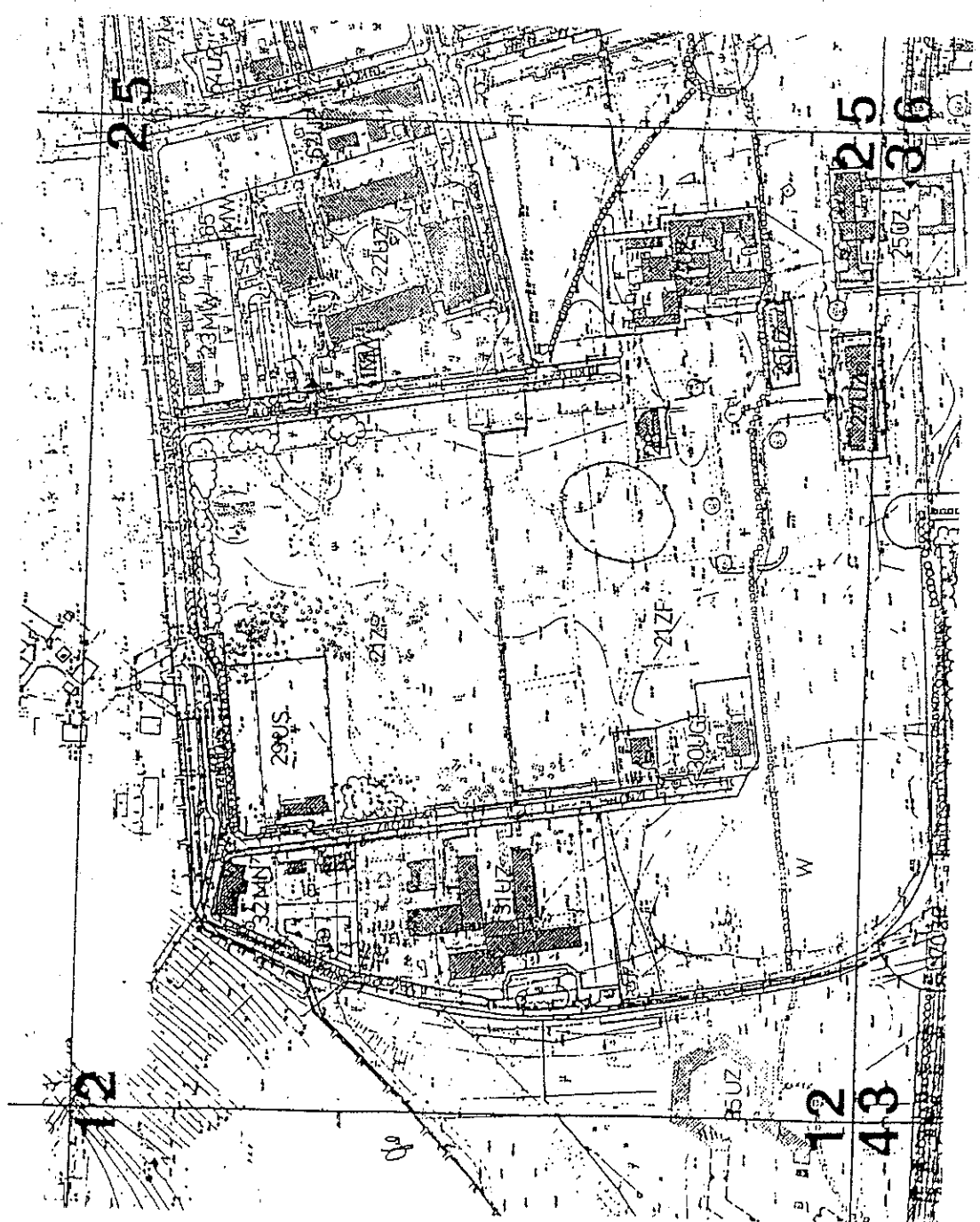
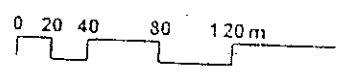
do uchwały XV/175/99  
Rady Miejskiej w Inowrocławiu  
z dnia 26 listopada 1999 r.

# INOWROCLAW

miejskowy plan zagospodarowania przestrzennego  
SZPITALNICA LECZNICTWA UZDROWISKOWEGO  
I PARKU SOLANKOWEGO

## ARKUSZ 2.

Dla Potrzeb Publikacji Rysunek Pomniejszono 4 - krotnie



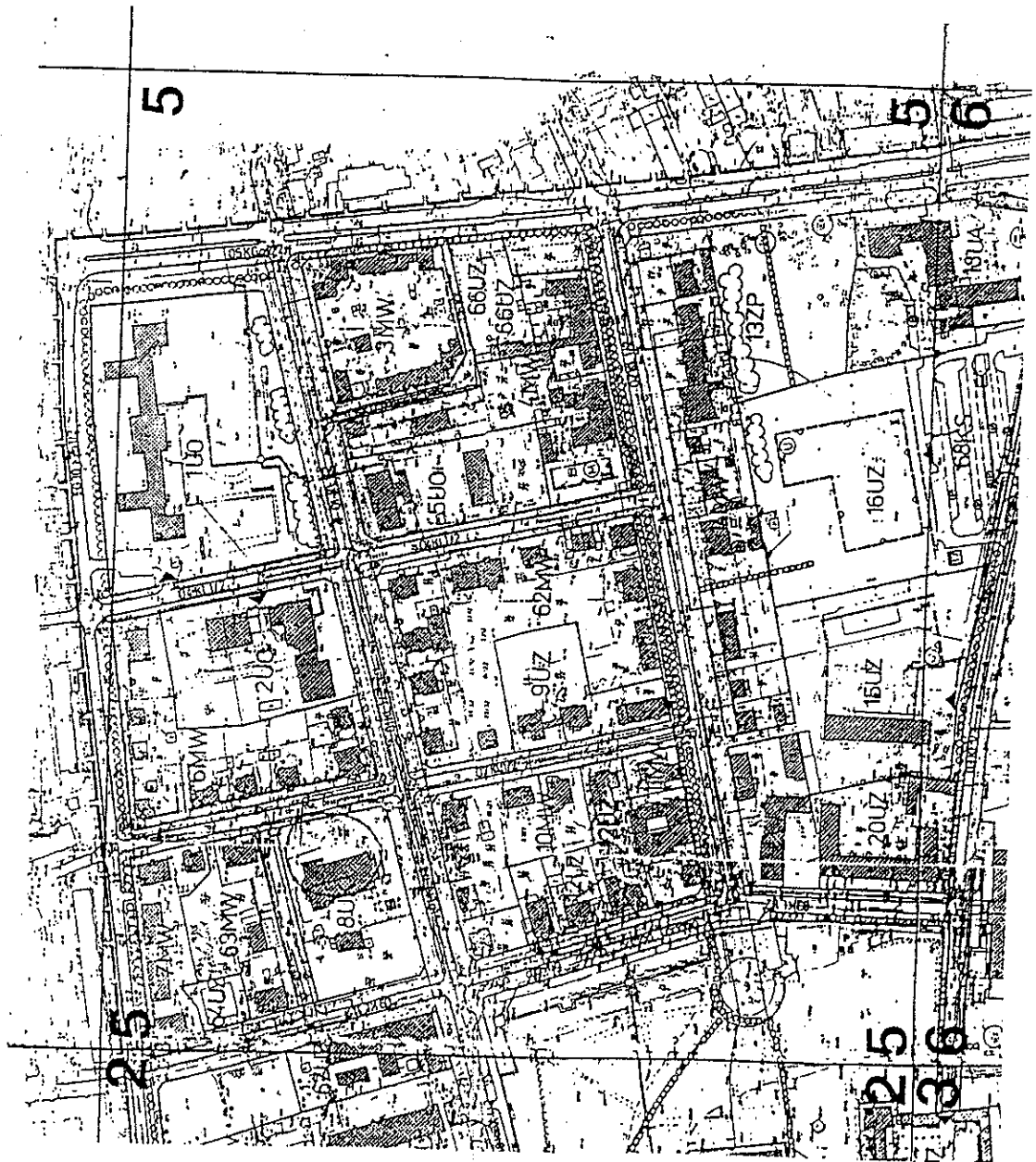
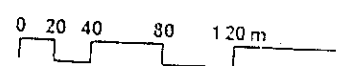
do uchwały XV/175/99  
Rady Miejskiej w Inowrocławiu  
z dnia 26 listopada 1999r.

# INOWROCLAW

## miejscowy plan zagospodarowania przestrzennego SZPIALNICA LECZNICZA UZDROWISKOWEGO I PARKU SOLANKOWEGO

### ARKUSZ 3.

Dla Potrzeb Publikacji Rysunek Pomniejszono 4 - krotnie



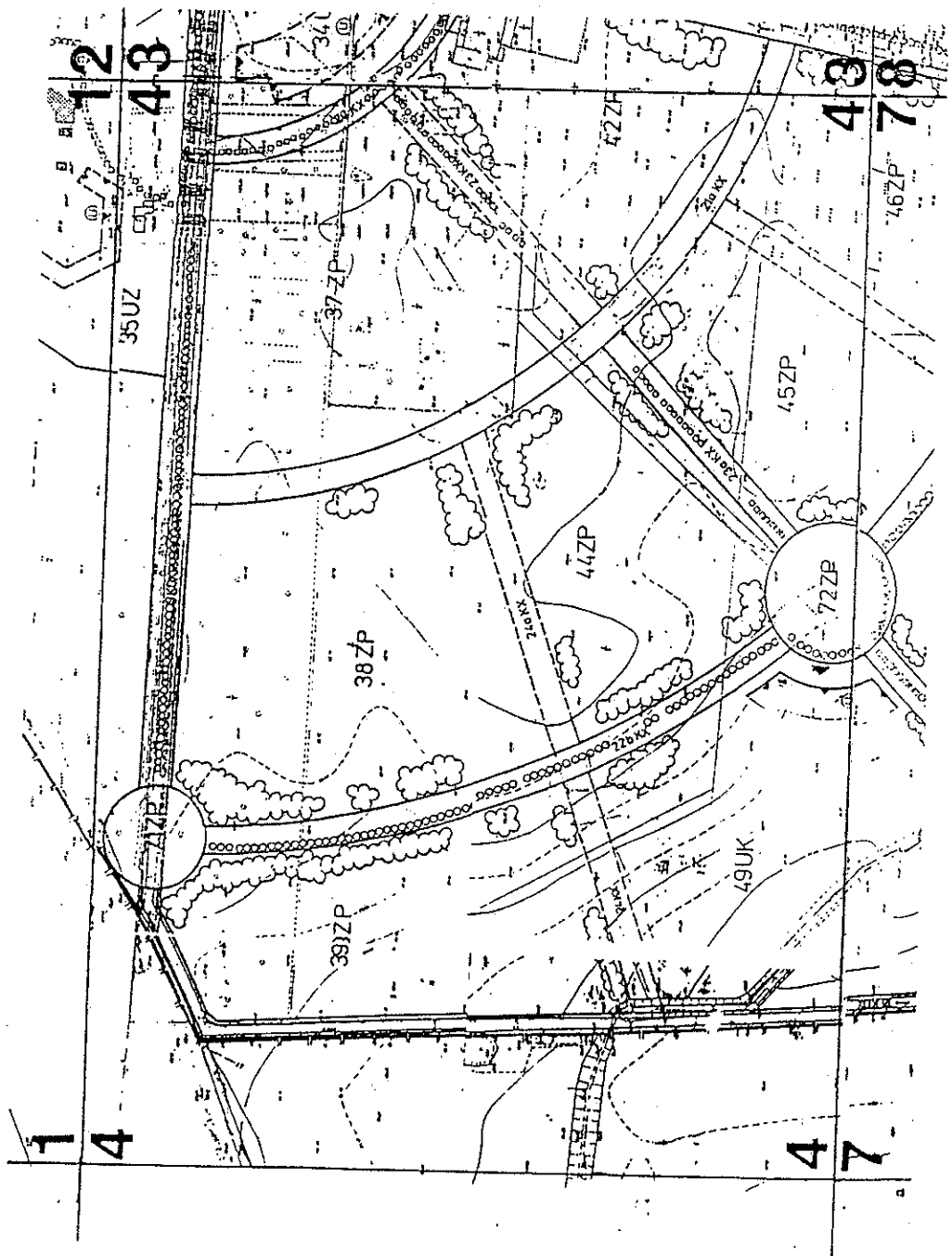
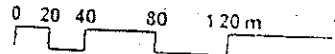
do uchwały XV/175/99  
Rady Miejskiej w Inowrocławiu  
z dnia 26 listopada 1999 r.

# INOWROCLAW

## miejscowy plan zagospodarowania przestrzennego DZIELNICA LECZNICZA UZDROWISKOWEGO I PARKU SOLANKOWEGO

### ARKUSZ 4.

Dla Potrzeb Publikacji Rysunek Pomniejszono 4 - krotnie



328

Załącznik Nr. 1

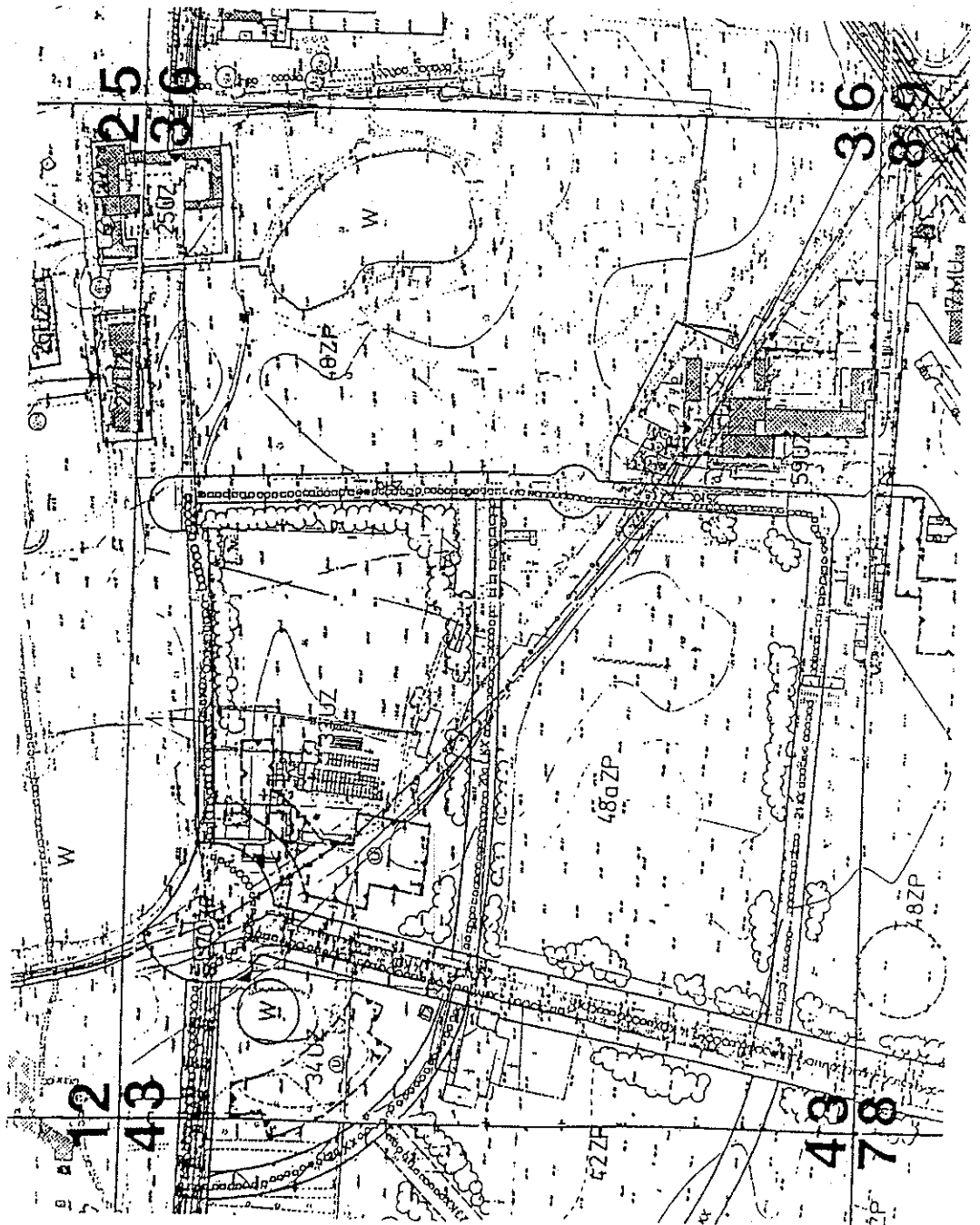
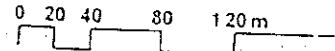
do uchwały XV/175/99  
Rady Miejskiej w Inowrocławiu  
z dnia 26 listopada 1999r.

# INOWROCLAW

## miejsceowy plan zagospodarowania przestrzennego SZPIELNICA LECZNICZA I UZDROWISKOWEGO I PARKU SOLANKOWEGO

ARKUSZ 5.

Dla Potrzeb Publikacji Rysunek Pomniejszono 4 - krotnie



Załącznik Nr. 1

do uchwały XV/175/99  
Rady Miejskiej w Inowrocławiu  
z dnia 26 listopada 1999 r.

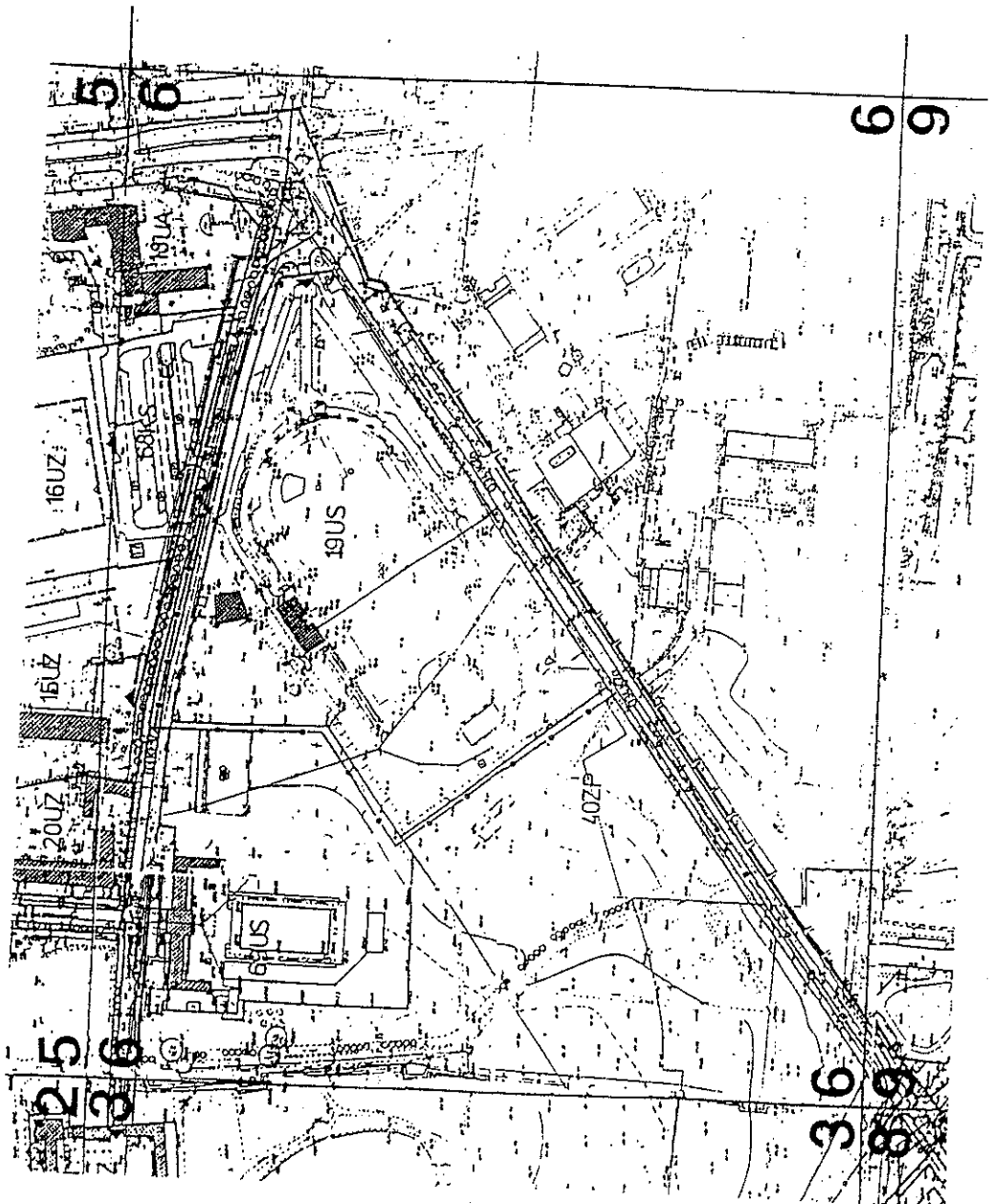
# INOWROCLAW

## miejscowy plan zagospodarowania przestrzennego DZIELNICA LECZNICZA UZDROWISKOWEGO I PARKU SOLANKOWEGO

### ARKUSZ 6.

Dla Potrzeb Publikacji Rysunek Pomniejszono 4 - krotnie

0 20 40 80 120 m



32

Załącznik Nr. 1

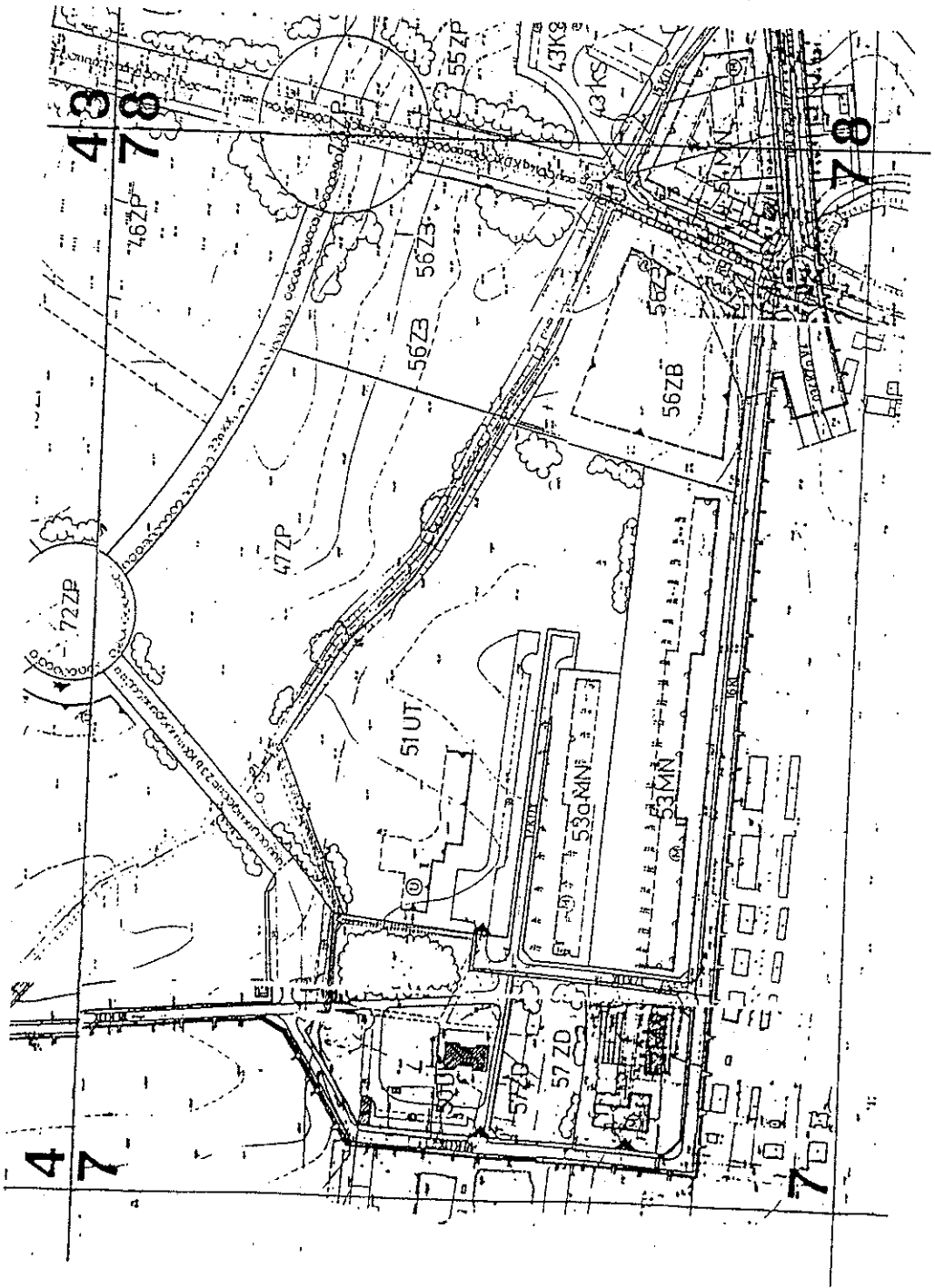
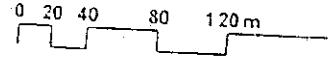
do uchwały XV / 175 / 99  
Rady Miejskiej w Inowrocławiu  
z dnia 26 listopada 1999 r.

# INOWROCLAW

## miejscowy plan zagospodarowania przestrzennego SZPIALNICA LECZNICZA UZDROWISKOWEGO I PARKU SOLANKOWEGO

### ARKUSZ 7.

Dla Potrzeb Publikacji Rysunek Pomniejszono 4 - krotnie





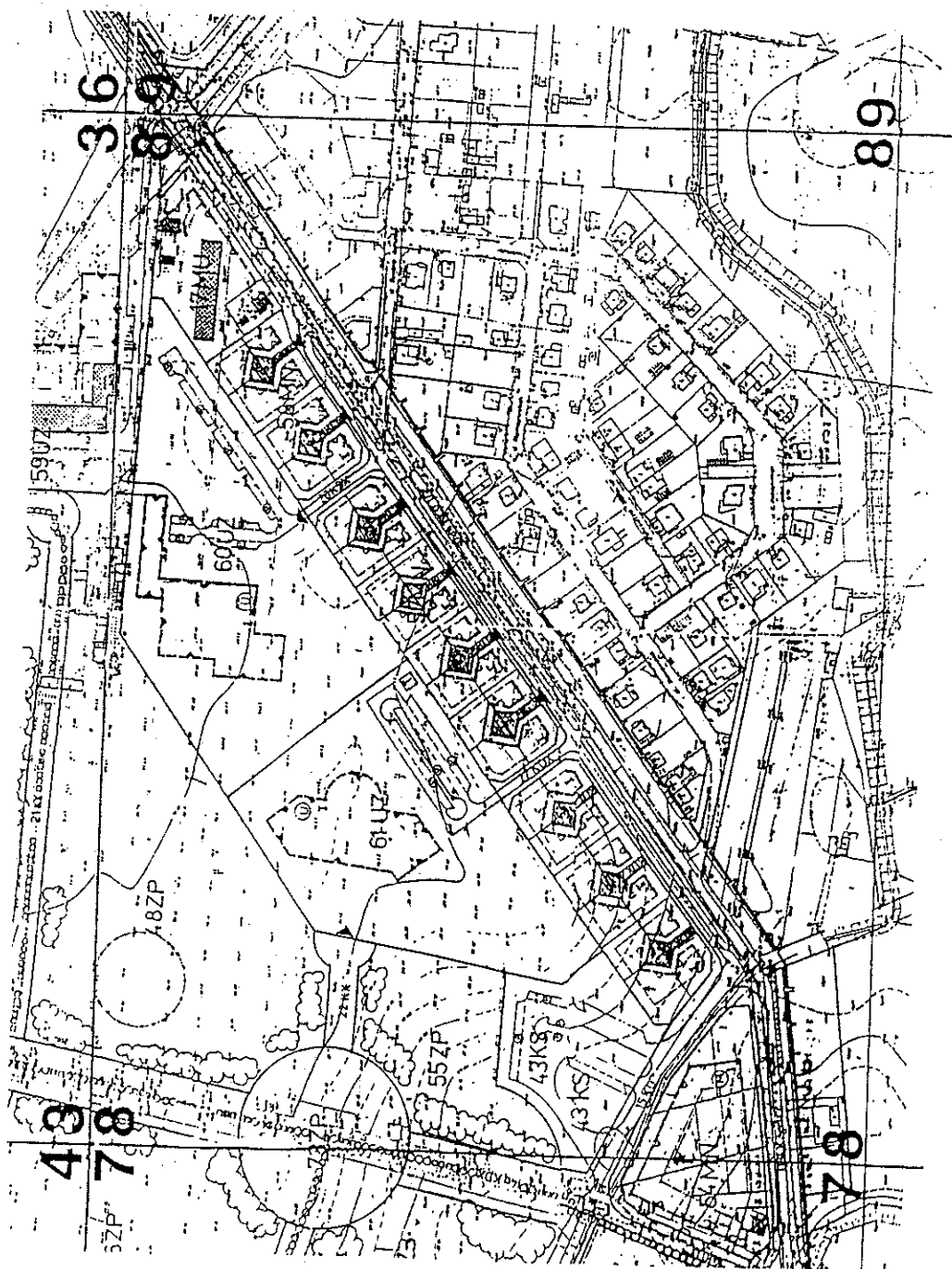
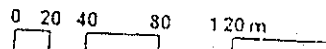
do uchwały XV / 175 / 99  
Rady Miejskiej w Inowrocławiu  
z dnia 26. listopada 1999r.

# INOWROCLAW

## miejsceowy plan zagospodarowania przestrzennego DZIELNICA LECZNICZA- UZDROWISKOWEGO I PARKU SOLANKOWEGO

### ARKUSZ 8.

Dla Potrzeb Publikacji Rysunek Pomniejszono 4 - krotnie



do uchwały XV/176/99  
Rady Miejskiej w Inowrocławiu  
z dnia 26. listopada 1999r.

# INOWROCLAW

## miejsceowy plan zagospodarowania przestrzennego LĄZDNIKA LECZNICTWA UZDROWISKOWEGO I PARKU SOLANKOWEGO

### ARKUSZ 9.

Dla Potrzeb Publikacji Rysunek Pomniejszono 4 - krotnie

