




### LEGENDA

(Branża sanitarna - wodociąg)

-  Istniejący wodociąg do likwidacji
-  Proj. odcinek wodociągu
-  Proj. zabezpieczenie wodociągu rurami osłonowymi

6B/18

NR REJ. ....
<b>PRZEDSIĘBIORSTWO WODOCIĄGÓW I KANALIZACJI Spółka z O.O. INOWROCŁAW</b>
ul. Ks. B. Jaśkowskiego 14 tel. 57 40 71
Projekt niniejszy uzgodniono z zastrze- żeniami wyszczególnionymi poniżej.
Inowrocław, dnia <u>31.01.2018 r.</u>

CZŁONEK ZARZĄDU  
DYREKTOR  
ds. technicznych i eksploatacyjnych  
mgr inż. Marjan Dombek



Pracownia Projektowa PROJBUD Jarosław Matuszek  
88-100 Inowrocław, ul. Poznańska 36  
tel. 52 353 24 77 e-mail: biuro@projbud-inowroclaw.pl  
www.projbud-inowroclaw.pl  
NIP 556-146-87-72 REGON 09136702

Inwestycja	Udostępnienie Terenów Inwestycyjnych poprzez budowę ulicy zbiorczej łączącej ulicę Marulewską i Szymborską w Inowrocławiu		
Tytuł opracowania	<b>PLAN ZAGOSPODAROWANIA</b> BRANŻA SANITARNA (wod-kan) - ARKUSZ 1/3		
Projektant: (Branża sanitarna)	mgr inż. Sławomir Matuszak KUP/0136/PWOS/05 uprawnienia budowlane do projektowania bez ograniczeń w specjalności instalacji i sieci sanitarne	Podpis:	
Sprawdzający: (Branża sanitarna)	mgr inż. Piotr Banach KUP/0149/PWOS/10 uprawnienia budowlane do projektowania bez ograniczeń w specjalności instalacji i sieci sanitarne	Podpis:	
Faza:	<b>PROJEKT BUDOWLANY</b>	Data:	<b>11.2017</b>
Skala: 24	<b>1:500</b>	Nr rysunku:	<b>S.Z2.1</b>



**PRZEDSIĘBIORSTWO  
WODOCIĄGÓW I KANALIZACJI Sp. z o.o.**

**88-100 Inowrocław ul. ks. B. Jaśkowskiego 14**

**ROK ZAŁOŻENIA  
1905  
TEL.  
052 357-40-71  
FAX  
052 357-36-87**

Sąd Rejonowy w Bydgoszczy XIII Wydział Gospodarczy Krajowego Rejestru Sądowego Nr 0000037132,  
Wysokość kapitału 58.917.000,00 zł, NIP: 556-000-67-91, Regon: 091580920  
Nr rachunku bankowego: BZ WBK SA O/Inowrocław 261090 1069 0000 0000 0701 4005  
e-mail: sekretariat@pwikino.pl

Inowrocław, 2016-01-18.

**Urząd Miasta Inowrocławia  
ul. Roosevelta 36  
88-100 Inowrocław**

**TR/188/14/2015**

**dotyczy: warunków technicznych odwodnienia projektowanej nawierzchni pomiędzy  
ul. Marulewską i ul. Szymborską w Inowrocławiu.**

Odpowiadając na Wasze pismo Przedsiębiorstwo Wodociągów i Kanalizacji Sp. z o.o. informuje, że odbiornikiem wód opadowych dla w/w terenu jest Rów Marulewski. Projektując kanał deszczowy należy uwzględnić miejscowe plany zagospodarowania i przewidzieć odwodnienia ulic przylegających do projektowanej ulicy oraz uwzględnić odwodnienie osiedla w rejonie ul. Knasta. Wskazane jest przełączenie kanału deszczowego  $\phi$  800 mm z ul. Miechowskiej.

Odprowadzenie wód opadowych należy zaprojektować i wykonać z rur kamionkowych wg PN EN 295 lub betonowych. Studnie rewizyjne na sieci należy zaprojektować i wykonać z kręgów betonowych  $\phi$  1200 mm. Dopuszcza się wykonanie przyłączy z rur PCV SN12 litych. Włączenia zaprojektować i wykonać do studni, na trójnik lub przez nawiercenie otworów i osadzenie przejść szczelnych.

Odbiór wód opadowych i roztopowych będzie możliwy po oddaniu do eksploatacji kanału deszczowego w projektowanej nawierzchni.

Naziemne części uzbrojenia należy wyprowadzić do rzędnej projektowanej nawierzchni. Do regulacji włączów studziennych należy używać właściwych pierścieni regulacyjnych.

Wody opadowe i roztopowe wprowadzane do urządzeń kanalizacyjnych muszą spełniać wymogi Rozporządzenia Ministra Środowiska z dnia 24.07.2006r. w sprawie warunków, jakie należy spełnić przy wprowadzaniu ścieków do wód lub do ziemi, oraz w sprawie substancji szczególnie szkodliwych dla środowiska wodnego /Dz. U. Nr 137, poz. 984 z późn.zm./.

Opracowaną dokumentację techniczną w 3 egz. prosimy złożyć w naszym przedsiębiorstwie celem uzgodnienia. Dokumentacja wymaga zatwierdzenia podczas narady koordynacyjnej w Starostwie Powiatowym w Inowrocławiu i uzyskania decyzji lokalizacyjnej właściwego zarządcy drogi.

Na wykonanie przedmiotowych robót należy uzyskać pozwolenie na budowę. Przed przystąpieniem do realizacji należy uzyskać decyzję na zajęcie pasa drogowego.

Roboty muszą być wykonane przez uprawniony podmiot pod nadzorem osoby posiadającej stosowne uprawnienia oraz PWiK Sp. z o.o..

Przed zgłoszeniem do odbioru sieci kanalizacyjnej należy wykonać przegląd kamerą inspekcyjną.

Eksplatacja będzie możliwa po dokonaniu odbioru końcowego, do którego należy przedłożyć inwentaryzację geodezyjną i atesty wbudowanych materiałów.  
Warunki techniczne ważne są trzy lata od daty wydania.

CZŁONEK ZARZĄDU  
DYREKTOR  
d/s techniczno-eksploatacyjnych  
*mgr inż. Marian Dołwicki*



— projekt  
 --- stan

PROJ. PODCZYSZCZALNIA  
 WÓD OPADOWYCH

T 85,50  
 D 84,30

PROJ. PODCZYSZCZALNIA  
 WÓD OPADOWYCH

Ø800  
 Kolektor D5

T 89,50  
 D 87,70

Kolektor DA  
 Ø2000

Technical drawing showing a sewerage network project on a topographic map. The drawing includes various pipe diameters (Ø) and elevation data (T for topography, D for depth). Key features include 'Kolektor DA' and 'Kolektor D5', and two 'PROJ. PODCZYSZCZALNIA WÓD OPADOWYCH' (rainwater treatment projects). A legend in the top right corner distinguishes between 'projekt' (project) and 'stan' (status).

Key data points from the drawing:

- Top left: T 96,00, D 94,00; T 96,97, D 95,17; T 94,50, D 83,26; T 88,70, D 87,49
- Center: T 94,50, D 92,90; T 92,00, D 89,00; T 87,90, D 85,86; T 91,86, D 86,96
- Right side: T 91,50, D 89,50; T 91,00, D 89,00; T 91,30, D 89,90; T 87,30, D 84,89; T 90,86, D 86,34
- Bottom right: T 90,86, D 86,34; T 89,10, D 86,60; T 88,00, D 84,50; T 89,13, D 88,82; T 88,40, D 84,23; T 92,60, D 91,00; T 86,30, D 84,00
- Bottom center: T 90,90, D 89,70; T 90,00, D 88,50; T 91,00, D 89,70
- Bottom left: T 90,20, D 88,85; T 90,00, D 88,00; T 90,26, D 86,90; T 91,00, D 89,70; T 89,00, D 87,40
- Far left: T 90,00, D 88,52; T 90,00



Polska Spółka Gazownicza sp. z o.o.  
ul. M. Kasprzaka 25, 01-771 Warszawa  
Odział w Inowrocławiu  
ul. Jagiellońska 42, 85-097 Bydgoszcz

Dział Zarządzania siecią Słaboprężną  
ul. Jagiellońska 42, 85-097 Bydgoszcz  
tel. 52 328 51 91, fax 52 328 51 02  
NIP 525 24 96 471

.....KRS.0000374991.00001.102270507.....

Pieczęć Jednostki wydającej Warunki Techniczne

## WARUNKI TECHNICZNE

**Budowy/Przebudowy/Remontu gazociągu i/lub istn. przyłączy podwyższonego średniego z PE do 1,0 MPa /średniego (stal/PE)/niskiego (stal/PE) ciśnienia**

**Załącznik nr 1 do Instrukcji Wydawania Warunków Technicznych budowy, przebudowy i remontu sieci gazowych**

ZMS/8/2017/1/1

Data wydania: 14.06.2017r.

Pracownia Projektowa „PROJBUD”  
Inowrocław

WPŁYNEŁO DNIA 13.06.2017

## WARUNKI TECHNICZNE

Przebudowy gazociągów: średniego ciśnienia 160PE i 225PE niskiego ciśnienia w związku z realizacją zadania: „Udostępnienie terenów inwestycyjnych poprzez budowę ulicy zbiorczej łączącej ulice Marulewską i Szymborską w Inowrocławiu”

Nr PSG-W800/DT/ZMS/ZMSU/WTO/12/2017

### I. CHARAKTERYSTYKA OBIEKTU

Miejscowość/Gmina / dzielnica **INOWROCŁAW**

Ulica / nr działki / inne określenia miejsca: **SZYMBORSKA**

Jednostka eksploatująca: **Gazownia Inowrocław**

Rodzaj paliwa gazowego wg grupy ( PN-C 04750, PN-C-04753):

E     LW     LS     inny: -

### II. STAN ISTNIEJĄCY OBIEKTU (dot. Przebudowy/Remontu\*)

Ciśnienie (MOP) [MPa]: 0,5; 0,01

**a. Gazociąg\*:**

- Odcinek A-B 160PE średnie ciśnienie r.b.2017  
Średnica i materiał, Długość, Rok budowy

**b. Przyłącza\*:**


- Przyłącza C-D 225PE niskie ciśnienie r.b.1995  
Średnica i materiał, Długość, Ilość

### III. STAN DOCELOWY OBIEKTU

Ciśnienie (MOP): 0,5; 0,01

**a. Gazociąg\*:**

- Odcinek: A-B ozn. na załączonej mapie 160PE długość niezbędna do przebudowy  
Średnica i materiał, Długość,
- Odcinek: C-D ozn. na załączonej mapie 225PE długość niezbędna do przebudowy  
Średnica i materiał, Długość,

	<b>WARUNKI TECHNICZNE</b>  <b>Budowy/Przebudowy/Remontu gazociągu i/lub istn. przyłączy podwyższonego średniego z PE do 1,0 MPa /średniego (stal/PE)/niskiego (stal/PE) ciśnienia</b>  Załącznik nr 1 do Instrukcji Wydawania Warunków Technicznych budowy, przebudowy i remontu sieci gazowych	ZMS/8/2017/1/1
---	---	----------------

**b. Zalecenia dot. miejsc włączeń i prac przełączeniowych:**

- Miejsca i sposoby włączeń wskazane przez Gazownię w Inowrocławiu
- Włączenia gazociągu i przyłącza do czynnej sieci gazowej dokona odpłatnie Gazownia w Inowrocławiu, wykopy w miejscach włączeń przygotowuje wykonawca
- Materiały przełączeniowe w tym izolacyjne dostarczy wykonawca
- **Zalecenia dot. armatury:** uzgodnić z Gazownią w Inowrocławiu
- **Informacja dodatkowa:** uzgodnienia z Gazownią w Inowrocławiu dokonać przed zaopiniowaniem dokumentacji na naradzie koordynacyjnej.

## IV. WYMAGANIA DOTYCZĄCE REALIZACJI

### 1. Wymagania ogólne

Gazociąg i przyłącza gazowe należy projektować zgodnie z wymaganiami określonymi w Rozporządzeniu Ministra Gospodarki z dnia 26 kwietnia 2013 r. w sprawie warunków technicznych, jakim powinny odpowiadać sieci gazowe i ich usytuowanie (Dz. U. z 2013 r. poz. 640) oraz Rozporządzeniu Ministra Infrastruktury z dnia 12 kwietnia 2002 r. w sprawie warunków technicznych, jakim powinny odpowiadać budynki i ich usytuowanie z późniejszymi zmianami (tekst jednolity Dz. U. z 2015 r. poz. 1422).

Gazociągi i przyłącza gazowe powinny być budowane z zastosowaniem wyrobów budowlanych wprowadzonych do obrotu zgodnie z wymaganiami Ustawy z dnia 16 kwietnia 2004 r. o wyrobach budowlanych (tekst jednolity Dz. U. z 2016 r. poz. 1570) i być oznakowane oznakowaniem CE lub znakiem budowlanym B zgodnie z art. 5 ww. ustawy.


Szczegółowego doboru rur należy dokonać uwzględniając optymalizację kosztów zadania, przy zachowaniu wymaganych współczynników bezpieczeństwa.

### 2. Gazociągi i przyłącza z PE \*

Gazociągi i przyłącza z PE należy projektować i wykonywać zgodnie z regulacją PSG „Zasady projektowania, budowy i napraw polietylenowych sieci gazowych”.

### 3. Wymagania w zakresie stosowanych wyrobów

- Obiekty powinny być budowane z zastosowaniem wyrobów budowlanych wprowadzonych do obrotu zgodnie z wymaganiami Ustawy z dnia 16 kwietnia 2004r. o wyrobach budowlanych (Dz. U. 2014, poz. 883) i oznakowanych znakiem CE lub znakiem budowlanym B zgodnie z § 5 ustawy o wyrobach budowlanych.
- Własności materiałowe i wytrzymałościowe wyrobów budowlanych powinny być potwierdzone w dokumentach kontroli, świadectwie odbioru 3.1 zgodnie z PN-EN 10204 Wyroby metalowe - Rodzaje dokumentów kontroli.
- Wyroby budowlane, które są objęte normami zharmonizowanymi z właściwą dyrektywą lub są zgodne z wydaną dla nich europejską oceną techniczną oprócz ww.

	<b>WARUNKI TECHNICZNE</b> <b>Budowy/Przebudowy/Remontu gazociągu i/lub istn. przyłączy podwyższonego średniego z PE do 1,0 MPa /średniego (stal/PE)/niskiego (stal/PE) ciśnienia</b> Załącznik nr 1 do Instrukcji Wydawania Warunków Technicznych budowy, przebudowy i remontu sieci gazowych	ZMS/8/2017/1/1
---	---	----------------

dokumentów kontroli powinny mieć dołączoną deklarację zgodności sporządzoną przez producenta lub jego upoważnionego przedstawiciela.

#### 4. Wymagania dla dokumentacji projektowej

Dokumentacja musi spełniać wymagania:

- Ustawy prawo budowlane (tekst jednolity Dz. U. z 2016 r. poz. 290),
- Rozporządzenia Ministra Transportu, Budownictwa i Gospodarki Morskiej z dnia 25 kwietnia 2012 r. w sprawie szczegółowego zakresu i formy projektu budowlanego (Dz.U. z 2012 r. poz. 462 z późn. zm.),
- Rozporządzenia Ministra Infrastruktury z dnia 2 września 2004 r. w sprawie szczegółowego zakresu i formy dokumentacji projektowej, specyfikacji technicznych wykonania i odbioru robót budowlanych oraz programu funkcjonalno-użytkowego (tekst jednolity Dz. U. z 2013 r. poz. 1129)

Wymagana wersja elektroniczna dokumentacji winna być zgodna z instrukcją „Zasady projektowania i budowy gazociągów oraz budowy, technologii zgrzewania i napraw polietylenowych sieci gazowych” pkt. 4.4

### V. UZGODNIENIA


Projektant przedmiotowego zadania, przed zaopiniowaniem dokumentacji na naradzie koordynacyjnej, zobowiązany jest przyjąć rozwiązania (miejsca włączy, lokalizację zasuw, trasę) uzgodnić z Gazownią w Grudziądzu.

Dokumentacja projektowa wymaga uzgodnienia w Polskiej Spółce Gazownictwa sp. z o. o. Oddział Zakład Gazowniczy w Bydgoszczy w Dziale Zarządzania Majątkiem Sieciowym.

Należy dostarczyć 2 egzemplarze kompletnego projektu. Jeden egz. pozostanie w naszym archiwum.

### VI. WARUNKI WYKONANIA I ODBIORU

- O terminie przekazania placu budowy powiadomić operatora sieci gazowej.
- Całość prac związanych z zabezpieczeniem i niezbędną przebudową istniejących sieci gazowych, winna być wykonana kosztem i staraniem inwestora przedmiotowego zadania. W ramach powyższego, zastrzegamy sobie prawo – podczas dokonywania przełączeń przebudowywanych sieci - wykonania niezbędnych obejść (bajpasów), układów zaporowych, układów upustowych, itp., gwarantujących zachowanie bezpieczeństwa eksploatacyjnego i nieprzerwanej ciągłości dostaw gazu do odbiorców. W przypadku zaistnienia takiej potrzeby, szczegóły ww. prac będą na roboczo ustalane z wykonawcą zadania, w zależności od przyjętego zakresu wymaganych robót i uzgodnionego harmonogramu budowy.
- Wszelkie prace gazoniebezpieczne, tj. m.in. wyłączenie z ruchu przebudowanych odcinków infrastruktury gazowej, przełączenie i włączenie do eksploatacji nowo wybudowanych sieci, wraz z ich odpowietrzeniem, napełnieniem paliwem gazowym itp., będą wykonane tylko i wyłącznie przez ich operatora poza sezonem grzewczym.
- Szczegóły dotyczące planowanych robót i ich harmonogram, wykonawca zadania winien uzgodnić z operatorem sieci gazowej na co najmniej 14 dni przed zakładanym terminem ich rozpoczęcia.

	<b>WARUNKI TECHNICZNE</b> <b>Budowy/Przebudowy/Remontu gazociągu i/lub istn. przyłączy podwyższonego średniego z PE do 1,0 MPa /średniego (stal/PE)/niskiego (stal/PE) ciśnienia</b> Załącznik nr 1 do Instrukcji Wydawania Warunków Technicznych budowy, przebudowy i remontu sieci gazowych	ZMS/8/2017/1/1
---	---	----------------

- Prace związane z przebudową sieci gazowej należy prowadzić pod kontrolą służb operatora sieci gazowej. Nadzór wykonywany będzie w formie odpłatnej po uzyskaniu zlecenia.
- Odbioru gazociągu i przyłączy gazowych należy dokonać zgodnie z instrukcją dot. postępowania przy odbiorze gazociągów ( w tym przyłączy gazowych).
- Inwentaryzację geodezyjną przebudowanych i zabezpieczonych sieci gazowych, wraz z innymi wymaganymi dokumentami formalno-prawnymi, inwestor zadania winien nieodpłatnie przekazać na majątek Polskiej Spółki Gazownictwa sp. z o.o. Oddział Zakład Gazowniczy w Bydgoszczy, przed wyznaczonym terminem odbioru końcowego.
- Wszelkie czynności operatora sieci gazowej, wykonywane na rzecz lub pisemne zlecenie inwestora zadania, będą realizowane odpłatnie.
- Warunki jw. muszą stanowić integralną część projektu budowlano-wykonawczego.

## VII. DANE INWESTORA I WARUNKI FINANSOWANIA

Miasto Inowrocław ul. Roosevelta 36 88-Inowrocław.

Całość prac związanych z zabezpieczeniem i niezbędną przebudową istniejących sieci gazowych winna być wykonana kosztem i staraniem inwestora przedmiotowego zadania

## VIII. UWAGI KOŃCOWE

- Niniejsze warunki techniczne są ważne 24 miesiące od daty wydania.
- Przywołane standardy techniczne IGG są do nabycia w Izbie Gospodarczej Gazownictwa ul. Kasprzaka 25, 01-224 Warszawa oraz do wglądu w Dziale Zarządzania Majątkiem Sieciowym PSG sp. z o. o. Zakład w Bydgoszczy
- Wszelkie zmiany w Warunkach Technicznych może dokonać tylko jednostka wydająca niniejszy dokument na pisemny wniosek strony zainteresowanej.

KIEROWNIK  
Sekcja Ewidencji Majątku i Uzgodnień

  
 .....Tomasz Nakielski.....

Podpis

### Załączniki:

1. Mapa poglądowa z zakresem zadania ,schemat włączeń

### Sporządził/a:

Imię i Nazwisko, Kontakt e-mail/tel – Bożena Grabowska, bozena.grabowska@psgaz.pl / 52 328 54 19

## IX. PRZYJĘCIE DO REALIZACJI

Nazwa firmy/jednostki/Działu/Sekcji.....

Data/Podpis.....

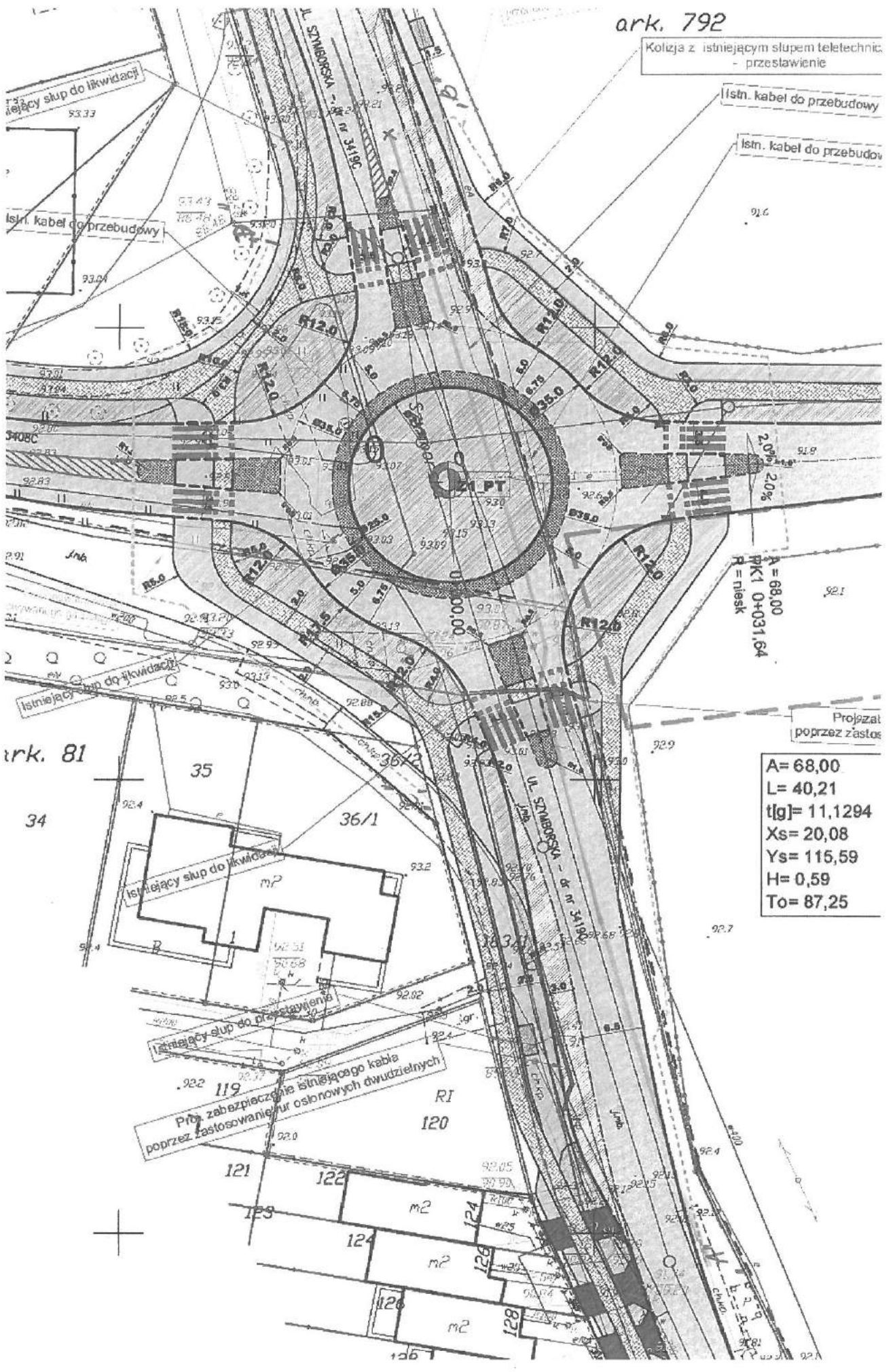
\*) niepotrzebne skreślić



Kolizja z istniejącym słupem teletechnicznym - przestawienie

Istn. kabel do przebudowy

Istn. kabel do przebudowy



$A = 68,00$   
 $R = 120$   
 $PK1 \ 0+031,64$   
 $R = \text{miask}$

Projekt  
 poprzez zastawę

$A = 68,00$
$L = 40,21$
$t[g] = 11,1294$
$X_s = 20,08$
$Y_s = 115,59$
$H = 0,59$
$To = 87,25$

Prośbę o zabezpieczenie istniejącego kabla  
 poprzez zastosowanie rur osłonowych dwudzielnych

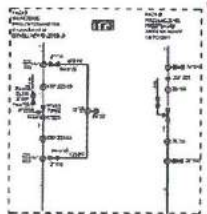
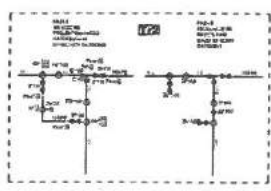
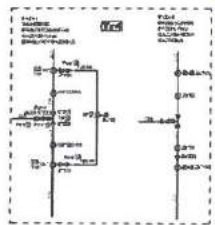
ark. 81

34

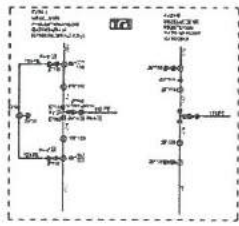
35

36/1





- OZNACZENIA:**
- Td - trójfaz. doczołowy
  - K - kolano doczołowe
  - C - trafa elektrooporowa
  - Z - zasawa kolierzowa
  - PESTAL - przejście kolierzowe PE na stal
  - FR - fitting na rurę pod STOP SYSTEM Ravelli (odcięcie dopływu gazu)
  - ZI - zaślepka fittingu pod Ravelli
  - Zb - zaślepka odejścia obrotu do betonowania
  - Oa - obejma słupowa z odcięciem kolierzowym
  - O - obejma słupowa z odcięciem PE
  - Zk - zaślepka kolierzowa
  - Zd - zaślepka doczołowa
  - Za - zaślepka elektrooporowa
  - \* - materiał słupczkowy



4 kwerasy z 2010 - KIERCZYNIK  
 Gazownia w Inowrocławu  
 Powiatowa Spółka  
 Energetyki  
 D. Pataj  
 Robert Ratajczak



Regionalny Zarząd  
Gospodarki Wodnej  
w Poznaniu

Zarząd Zlewni Noteci  
w Bydgoszczy

NZB.Z.470.27.2017

Pracownia Projektowa „PROJBUD”  
Inowrocław

Bydgoszcz, dnia 03.11.2017r.

WPŁYNĘŁO DNIA 07.11.2017

**Pracownia Projektowa PROJBUD**

**Jarosław Matuszak**

**ul. Poznańska 36**

**88-100 Inowrocław**

Nawiązując do otrzymanego wniosku z dnia 16.10.2017r. Prezydenta Miasta Inowrocławia, działającego przez pełnomocnika Pana Jarosława Matuszaka, przedstawiciela Pracowni Projektowej PROJBUD, o zaopiniowanie inwestycji: „Udostępnienie Terenów inwestycyjnych poprzez budowę ulicy zbiorczej łączącej ulicę Marulewską i Szymborską w Inowrocławiu”, Dyrektor Regionalnego Zarządu Gospodarki Wodnej w Poznaniu przedstawia poniżej uwagi w sprawie.

Stosownie do art. 11d ust. 1 pkt 8d) ustawy z dnia 10 kwietnia 2003 r. o szczególnych zasadach przygotowania i realizacji inwestycji w zakresie dróg publicznych (Dz. U. z 2017 r., poz. 1496) dyrektor regionalnego zarządu gospodarki wodnej wydaje opinię w odniesieniu do inwestycji obejmujących wykonanie urządzeń wodnych oraz w odniesieniu do wykonywania obiektów budowlanych lub robót na obszarach szczególnego zagrożenia powodzią.

Powyższa opinia konieczna jest tylko wtedy, gdy w liniach rozgraniczających projektowaną drogę publiczną, znajdują się obszary szczególnego zagrożenia powodzią, w granicach których zaplanowano do wykonania urządzenia, obiekty lub roboty o których mowa w powołanym art. 11d ust. 1 pkt 8d) powołanej ustawy. Podkreślenia wymaga, iż nie wszystkie elementy wymienione w art. 11d ust. 1 ustawy będą musiały być przedłożone w konkretnej sprawie. Omawiany przepis określa bowiem katalog niezbędnych dokumentów i informacji, o ile w konkretnej sytuacji dokumenty te i informacje będą konieczne ze względu na istniejące uwarunkowania w sprawie (komentarz Marcina Wolanina do art. 11d ustawy o szczególnych zasadach przygotowania i realizacji inwestycji w zakresie dróg publicznych, rok wydania: 2010, Wydanie 2).

Z analizy materiałów przesłanych przy wniosku ustalono, iż zamierzona inwestycja nie polega na wykonaniu urządzeń wodnych oraz wykonywaniu obiektów budowlanych i robót na obszarach szczególnego zagrożenia powodzią. W związku z tym Wnioskodawca nie ma obowiązku przedłożenia opinii dyrektora regionalnego zarządu gospodarki wodnej zgodnie z art. 11d ust. 1 pkt 8d) ustawy z dnia 10 kwietnia 2003 r. o szczególnych zasadach przygotowania i realizacji inwestycji w zakresie dróg publicznych.

DM

*DM*

Załącznik:

Projekt opiniodawczy

z up. Dyrektora

*AS*  
Agnieszka Siłacz

Kierownik Zarządu Zlewni Noteci w Bydgoszczy

ZARZĄD DRÓG POWIATOWYCH  
W INOWROCŁAWIU  
ul. Poznańska 384 c  
88-100 Inowrocław  
ZDP-T/ 2237 /2017

**DECYZJA NR 20G/2017**

Na podstawie art. 39 ust. 3, 3a ustawy z dnia 21 marca 1985 r. o drogach publicznych (Dz. U. z 2016 r. poz. 1440 ze zm.) i art. 104 ustawy z dnia 14 czerwca 1960 r. Kodeks postępowania administracyjnego (Dz. U. z 2017 r. poz. 1257 ze zm.) oraz uchwały nr 756/2014 Zarządu Powiatu Inowrocławskiego z dnia 15 października 2014 r. w sprawie upoważnienia Andrzeja Mikołajczaka – dyrektora Zarządu Dróg Powiatowych w Inowrocławiu do załatwiania spraw w imieniu zarządcy drogi, po rozpatrzeniu wniosku:

**Miasto Inowrocław**  
**ul. Prezydenta Franklina Roosevelta 36**  
**88-100 Inowrocław**  
reprezentowane przez pełnomocnika:  
**Pana Jarosława Matuszaka właściciela:**  
**Pracowni Projektowej PROJBUD**  
**Jarosław Matuszak**  
**ul. Poznańska 36, 88-100 Inowrocław**

z dnia 27 października 2017 r. w sprawie uzgodnienia trasy proj. sieci gazowej wraz z likwidacją istn. odcinka gazociągu dla zadania pn. „Udostępnienie terenów inwestycyjnych poprzez budowę ulicy zbiorczej łączącej ulicę Marulewską i Szymborską w Inowrocławiu”, w zakresie obrębu skrzyżowania pasa drogowego drogi powiatowej nr 3408C ul. Miechowicka z ul. Szymborską – dz. dr nr 184/7, 57/1 i 13/64 Obr. 7 Inowrocław.

**zezwała się wnioskodawcy**

na zlokalizowanie proj. sieci gazowej wraz z likwidacją istn. odcinka gazociągu dla ww. zadania, tj. urządzeń infrastruktury technicznej niezwiązanych z potrzebami zarządzania drogami lub potrzebami ruchu w zakresie obrębu skrzyżowania drogi powiatowej nr 3408C ul. Miechowicka z ul. Szymborską – dz. dr nr 184/7, 57/1 i 13/64 Obr. 7 Inowrocław, w miejscu zgodnym z planem sytuacyjnym załączonym do wniosku, z zachowaniem następujących warunków:

1. zobowiązuje się do wykonania odtworzenia zgodnie z instrukcją dotyczącą warunków odtworzenia nawierzchni naruszonych w wyniku prowadzonych robót w pasie drogowym dróg powiatowych na terenie powiatu inowrocławskiego określoną w ZARZĄDZENIU NR 24/2013 Dyrektora Zarządu Dróg Powiatowych w Inowrocławiu z dnia 23 lipca 2013 r.  
Szczegółowy zakres odbudowy poszczególnych elementów pasa drogowego uzgodnić ze Starszym Mistrzem Drogowym, Rejon nr 1 (M. Zieliński, tel. 604-538-767),
2. w okresie zimowym, tj. od 15 października do 15 kwietnia ZDP w Inowrocławiu zastrzega sobie prawo do nie wyrażenia zgody na zajęcie pasa drogowego na podstawie art. 40 udp,
3. przystąpienie do jakichkolwiek robót w pasie drogowym może nastąpić wyłącznie po uprzednim uzyskaniu protokołu przekazania terenu, sporządzonego przez Mistrza Drogowego właściciela dla danego rejonu – Starszy Mistrz Drogowy, Rejon nr 1 (M. Zieliński, tel. 604-538-767),
4. odtworzenie poszczególnych elementów pasa drogowego (warstw konstrukcyjnych i nośnych) drogi powiatowej 3408C należy wykonać w zakresie uzgodnionego przez ZDP w Inowrocławiu projektu zagospodarowania terenu (PZT),
5. zaleca się w miarę możliwości pozostawienie pojazdów, sprzętu i składowanie materiałów poza pasem drogowym, tak aby nie utrudniać ruchu drogowego,
6. utrzymanie obiektów i urządzeń, o których mowa w art. 39 ust. 3, należy do ich posiadaczy,
7. dodatkowo należy uzyskać wszelkie niezbędne zgody/opinie uprawniające do zrealizowania procesu inwestycyjnego określonego w ogólnie obowiązujących przepisach,
8. powyższa decyzja wyraża zgodę na dysponowanie gruntem – dz. dr nr 184/7, 57/1 i 13/64 Obr. 7 Inowrocław, w zakresie ww. inwestycji zgodnie z art. 32 ust 4 pkt 2 ustawy z dnia 7 lipca 1994 r. – Prawo Budowlane (Dz. U. z 2017 r. poz. 1332 t.j.),
9. zachować zgodność z wymogami rozporządzenia Ministra Transportu i Gospodarki Morskiej z dnia 2 marca 1999 r. w sprawie warunków technicznych, jakim powinny odpowiadać drogi publiczne i ich usytuowanie (Dz. U. z 2016 r. poz. 124),
10. zarządca drogi (ZDP) zastrzega sobie prawo do zmiany warunków zajęcia pasa drogowego w zależności od charakteru prac, użytej technologii jak i warunków atmosferycznych w okresie planowanego zajęcia pasa drogowego,

11. w przypadku kolizji ww. sieci z elementami pasa drogowego, podczas przebudowy pasa drogowego, inwestor na własny koszt dokona przełożenia lub zabezpieczenia uzgadnianej sieci,
12. realizacja i koszt budowy urządzeń, nawierzchni w pasie drogowym związanych z wykonaniem zadania ponosi inwestor,
13. do wniosku na zajęcie pasa drogowego należy dołączyć projekt czasowej organizacji ruchu zatwierdzony przez organ zarządzający ruchem, tj. Starostę Inowrocławskiego zawierający opinię: Zarządu Dróg Powiatowych w Inowrocławiu i Komendanta Powiatowego Policji w Inowrocławiu, (jeżeli zajęcie pasa drogowego wpływa na ruch drogowy lub ogranicza widoczność na drodze albo powoduje wprowadzenie zmian w istniejącej organizacji ruchu pojazdów lub pieszych).

### UZASADNIENIE

Zgodnie z art. 39 ust. 1 ustawy o drogach publicznych zabronione jest lokalizowanie obiektów i urządzeń infrastruktury technicznej niezwiązanych z potrzebami zarządzania drogami lub potrzebami ruchu drogowego. Wyjątek stanowi zapis ust. 3 cyt. przepisu, zgodnie z którym w szczególnie uzasadnionych przypadkach umieszczanie w pasie drogowym urządzeń niezwiązanych z potrzebami ruchu może nastąpić wyłącznie za zezwoleniem właściwego zarządcy drogi.

Z przywołanych przepisów wynika jednoznacznie, iż ustawodawca w celu ochrony pasa drogowego przeznaczonego do prowadzenia ruchu lub postoju pojazdów oraz ruchu pieszych wprowadził zakaz umieszczania w nim ww. urządzeń. Warunkiem odstępstwa od tego zakazu jest wystąpienie w konkretnej sprawie szczególnie uzasadnionego przypadku. Udzielenie zatem rzeczonego zezwolenia winno mieć charakter wyjątkowy.

W uznaniu Zarządu Dróg Powiatowych w Inowrocławiu w niniejszej sprawie zachodzą przesłanki określone w art. 39 ust. 3 ustawy uzasadniające wyrażenie zgody na zlokalizowanie w zakresie obrębu skrzyżowania drogi powiatowej nr 3408C ul. Miechowska z ul. Szymborską – dz. dr nr 184/7, 57/1 i 13/64 Obr. 7 Inowrocław, w miejscu zgodnym z planem sytuacyjnym załączonym do wniosku proj. sieci gazowej wraz z likwidacją istn. odcinka gazociągu dla zadania pn. „Udostępnienie terenów inwestycyjnych poprzez budowę ulicy zbiorczej łączącej ulicę Marulewską i Szymborską w Inowrocławiu”. Lokalizacja nie powinna wpływać negatywnie na funkcjonowanie układu drogowego pod warunkiem zachowania przez stronę wnioskującą ww. warunków.

Decyzja jest zgodna z wolą strony. Zgodnie z warunkami decyzji przed przystąpieniem do robót, do fizycznego umieszczenia urządzeń niezwiązanych z potrzebami zarządzania drogami lub potrzebami ruchu drogowego niezbędne jest wystąpienie wnioskodawcy z wnioskiem o wydanie przez zarząd drogi decyzji tak na ustalenie opłaty za umieszczenie w pasie drogowym ww. urządzeń w związku z przedmiotową decyzją jak i zezwolenia na prowadzenie robót i ustalenia za powyższe opłat.

### POUCZENIE

Strona zobowiązana jest do:

1. uzyskania pozwolenia na budowę lub zgłoszenia budowy albo wykonania robót budowlanych,
2. uzgodnienia z zarządcą drogi, przed uzyskaniem pozwolenia na budowę projektu budowlanego obiektu lub urządzenia,
3. uzyskania zezwolenia zarządcy drogi na zajęcie pasa drogowego, dotyczącego prowadzenia robót w pasie drogowym lub na umieszczenie w nim obiektu lub urządzenia.

Od niniejszej decyzji służy stronie odwołanie do Samorządowego Kolegium Odwoławczego w Bydgoszczy za moim pośrednictwem w terminie 14 dni od daty jej otrzymania.

W trakcie biegu terminu do wniesienia odwołania strona może zrzec się prawa do wniesienia odwołania wobec organu administracji publicznej, który wydał decyzję.

Z dniem doręczenia organowi administracji publicznej oświadczenia o zrzeczeniu się prawa do wniesienia odwołania przez ostatnią ze stron postępowania, decyzja staje się ostateczna i prawomocna.

Otrzymują:

1. Pełnomocnik + zał. graficzny,
2. M. Zieliński - Rejon nr 1 w/m,
3. a/a

Prowadzący:

mgr Adam Bąkowski

ZWOLNIONE Z OPŁATY SKARBOWEJ  
za wydanie przedmiotowej decyzji  
na podstawie cz. III ust. 44 kol. 4 pkt 9  
tabeli stanowiącej załącznik do ustawy  
z dnia 16 listopada 2006 r. o opłacie skarbowej  
(Dz. U. z 2016 r. poz. 1827)

z up. Zarządu Powiatu  
Inowrocławskiego  
Andrzej Mikołajczak  
Dyrektor Zarządu Dróg Powiatowych  
w Inowrocławiu

ZDP-T/ *238* /2017

### DECYZJA NR 19G/2017

Na podstawie art. 39 ust. 3, 3a ustawy z dnia 21 marca 1985 r. o drogach publicznych (Dz. U. z 2016 r. poz. 1440 ze zm.) i art. 104 ustawy z dnia 14 czerwca 1960 r. Kodeks postępowania administracyjnego (Dz. U. z 2017 r. poz. 1257 ze zm.) oraz uchwały nr 756/2014 Zarządu Powiatu Inowrocławskiego z dnia 15 października 2014 r. w sprawie upoważnienia Andrzeja Mikołajczaka – dyrektora Zarządu Dróg Powiatowych w Inowrocławiu do załatwiania spraw w imieniu zarządcy drogi, po rozpatrzeniu wniosku:

**Miasto Inowrocław**  
**ul. Prezydenta Franklina Roosevelta 36**  
**88-100 Inowrocław**  
reprezentowane przez pełnomocnika:  
**Pana Jarosława Matuszaka właściciela:**  
**Pracowni Projektowej PROJBUD**  
**Jarosław Matuszak**  
**ul. Poznańska 36, 88-100 Inowrocław**

z dnia 27 października 2017 r. w sprawie uzgodnienia trasy proj. sieci gazowej wraz z likwidacją istn. odcinka gazociągu dla zadania pn. „Udostępnienie terenów inwestycyjnych poprzez budowę ulicy zbiorczej łączącej ulicę Marulewską i Szymborską w Inowrocławiu”, w zakresie obrębu skrzyżowania pasa drogowego drogi powiatowej nr 3419C ul. Szymborska z ul. Miechowicką – dz. dr nr 12/1 i 57/2 Obr. 7 Inowrocław.

#### zezwała się wnioskodawcy

na zlokalizowanie proj. sieci gazowej wraz z likwidacją istn. odcinka gazociągu dla ww. zadania, tj. urządzeń infrastruktury technicznej niezwiązanych z potrzebami zarządzania drogami lub potrzebami ruchu w zakresie obrębu skrzyżowania drogi powiatowej nr 3419C ul. Szymborska z ul. Miechowicką – dz. dr nr 12/1 i 57/2 Obr. 7 Inowrocław, w miejscu zgodnym z planem sytuacyjnym załączonym do wniosku, z zachowaniem następujących warunków:

1. zobowiązuje się do wykonania odtworzenia zgodnie z instrukcją dotyczącą warunków odtworzenia nawierzchni naruszonych w wyniku prowadzonych robót w pasie drogowym dróg powiatowych na terenie powiatu inowrocławskiego określoną w ZARZĄDZENIU NR 24/2013 Dyrektora Zarządu Dróg Powiatowych w Inowrocławiu z dnia 23 lipca 2013 r.  
Szczegółowy zakres odbudowy poszczególnych elementów pasa drogowego uzgodnić ze Starszym Mistrzem Drogowym, Rejon nr 1 (M. Zieliński, tel. 604-538-767),
2. w okresie zimowym, tj. od 15 października do 15 kwietnia ZDP w Inowrocławiu zastrzega sobie prawo do nie wyrażenia zgody na zajecie pasa drogowego na podstawie art. 40 udp,
3. przystąpienie do jakichkolwiek robót w pasie drogowym może nastąpić wyłącznie po uprzednim uzyskaniu protokołu przekazania terenu, sporządzonego przez Mistrza Drogowego właściwego dla danego rejonu – Starszy Mistrz Drogowy, Rejon nr 1 (M. Zieliński, tel. 604-538-767),
4. odtworzenie poszczególnych elementów pasa drogowego (warstw konstrukcyjnych i nośnych) drogi powiatowej 3419C należy wykonać w zakresie uzgodnionego przez ZDP w Inowrocławiu projektu zagospodarowania terenu (PZT),
5. zaleca się w miarę możliwości pozostawienie pojazdów, sprzętu i składowanie materiałów poza pasem drogowym, tak aby nie utrudniać ruchu drogowego,
6. utrzymanie obiektów i urządzeń, o których mowa w art. 39 ust. 3, należy do ich posiadaczy,
7. dodatkowo należy uzyskać wszelkie niezbędne zgody/opinie uprawniające do zrealizowania procesu inwestycyjnego określonego w ogólnie obowiązujących przepisach,
8. powyższa decyzja wyraża zgodę na dysponowanie gruntem – dz. dr nr 12/1 i 57/2 Obr. 7 Inowrocław, w zakresie ww. inwestycji zgodnie z art. 32 ust 4 pkt 2 ustawy z dnia 7 lipca 1994 r. – Prawo Budowlane (Dz. U. z 2017 r. poz. 1332 t.j.),
9. zachować zgodność z wymogami rozporządzenia Ministra Transportu i Gospodarki Morskiej z dnia 2 marca 1999 r. w sprawie warunków technicznych, jakim powinny odpowiadać drogi publiczne i ich usytuowanie (Dz. U. z 2016 r. poz. 124),
10. zarządca drogi (ZDP) zastrzega sobie prawo do zmiany warunków zajęcia pasa drogowego w zależności od charakteru prac, użytej technologii jak i warunków atmosferycznych w okresie planowanego zajęcia pasa drogowego,

11. w przypadku kolizji ww. sieci z elementami pasa drogowego, podczas przebudowy pasa drogowego, inwestor na własny koszt dokona przełożenia lub zabezpieczenia uzgadnianej sieci,
12. realizacja i koszt budowy urządzeń, nawierzchni w pasie drogowym związanych z wykonaniem zadania ponosi inwestor,
13. do wniosku na zajęcie pasa drogowego należy dołączyć projekt czasowej organizacji ruchu zatwierdzony przez organ zarządzający ruchem, tj. Starostę Inowrocławskiego zawierający opinię Zarządu Dróg Powiatowych w Inowrocławiu i Komendanta Powiatowego Policji w Inowrocławiu, (jeżeli zajęcie pasa drogowego wpływa na ruch drogowy lub ogranicza widoczność na drodze albo powoduje wprowadzenie zmian w istniejącej organizacji ruchu pojazdów lub pieszych).

### UZASADNIENIE

Zgodnie z art. 39 ust. 1 ustawy o drogach publicznych zabronione jest lokalizowanie obiektów i urządzeń infrastruktury technicznej niezwiązanych z potrzebami zarządzania drogami lub potrzebami ruchu drogowego. Wyjątek stanowi zapis ust. 3 cyt. przepisu, zgodnie z którym w szczególnie uzasadnionych przypadkach umieszczanie w pasie drogowym urządzeń niezwiązanych z potrzebami ruchu może nastąpić wyłącznie za zezwoleniem właściwego zarządcy drogi.

Z przywołanych przepisów wynika jednoznacznie, iż ustawodawca w celu ochrony pasa drogowego przeznaczonego do prowadzenia ruchu lub postoju pojazdów oraz ruchu pieszych wprowadził zakaz umieszczania w nim ww. urządzeń. Warunkiem odstępstwa od tego zakazu jest wystąpienie w konkretnej sprawie szczególnie uzasadnionego przypadku. Udzielenie zatem rzeczonego zezwolenia winno mieć charakter wyjątkowy.

W uznaniu Zarządu Dróg Powiatowych w Inowrocławiu w niniejszej sprawie zachodzą przesłanki określone w art. 39 ust. 3 ustawy uzasadniające wyrażenie zgody na zlokalizowanie w zakresie obrębu skrzyżowania drogi powiatowej nr 3419C ul. Szymborska z ul. Miechowicką – dz. dr nr 12/1 i 57/2 Obr. 7 Inowrocław, w miejscu zgodnym z planem sytuacyjnym załączonym do wniosku proj. sieci gazowej wraz z likwidacją istn. odcinka gazociągu dla zadania pn. „Udostępnienie terenów inwestycyjnych poprzez budowę ulicy zbiorczej łączącej ulice Marulewską i Szymborską w Inowrocławiu”. Lokalizacja nie powinna wpływać negatywnie na funkcjonowanie układu drogowego pod warunkiem zachowania przez stronę wnioskującą ww. warunków.

Decyzja jest zgodna z wolą strony. Zgodnie z warunkami decyzji przed przystąpieniem do robót, do fizycznego umieszczenia urządzeń niezwiązanych z potrzebami zarządzania drogami lub potrzebami ruchu drogowego niezbędne jest wystąpienie wnioskodawcy z wnioskiem o wydanie przez zarząd drogi decyzji tak na ustalenie opłaty za umieszczenie w pasie drogowym ww. urządzeń w związku z przedmiotową decyzją jak i zezwolenia na prowadzenie robót i ustalenia za powyższe opłat.

### POUCZENIE

Strona zobowiązana jest do:

1. uzyskania pozwolenia na budowę lub zgłoszenia budowy albo wykonania robót budowlanych,
2. uzgodnienia z zarządcą drogi, przed uzyskaniem pozwolenia na budowę projektu budowlanego obiektu lub urządzenia,
3. uzyskania zezwolenia zarządcy drogi na zajęcie pasa drogowego, dotyczącego prowadzenia robót w pasie drogowym lub na umieszczenie w nim obiektu lub urządzenia.

Od niniejszej decyzji służy stronie odwołanie do Samorządowego Kolegium Odwoławczego w Bydgoszczy za moim pośrednictwem w terminie 14 dni od daty jej otrzymania.

W trakcie biegu terminu do wniesienia odwołania strona może zrzec się prawa do wniesienia odwołania wobec organu administracji publicznej, który wydał decyzję.

Z dniem doręczenia organowi administracji publicznej oświadczenia o zrzeczeniu się prawa do wniesienia odwołania przez ostatnią ze stron postępowania, decyzja staje się ostateczna i prawomocna.

Otrzymują:

1. Pełnomocnik + zał. graficzny,
2. M. Zieliński - Rejon nr 1 w/m,
3. a/a

Prowadzący:

mgr Adam Bąkowski

ZWOLNIŁONE Z OPŁATY SKARBOWEJ  
za wydanie przedmiotowej decyzji  
na podstawie cz. III ust. 44 kol. 4 pkt 9  
tabeli stanowiącej załącznik do ustawy  
z dnia 16 listopada 2006 r. o opłacie skarbowej  
[Dz. U. z 2016 r. poz. 1827]

z up. Zarządu Powiatu  
Inowrocławskiego  
Andrzej Mikolajczak  
Dyrektor Zarządu Dróg Powiatowych  
w Inowrocławiu

ZARZĄD DRÓG POWIATOWYCH  
W INOWROCŁAWIU  
ul. Poznańska 384 c  
88-100 Inowrocław  
ZDP-T/ 2221 /2017

### DECYZJA NR 33W/2017

Na podstawie art. 39 ust. 3, 3a ustawy z dnia 21 marca 1985 r. o drogach publicznych (Dz. U. z 2016 r. poz. 1440 z późn. zm.) i art. 104 ustawy z dnia 14 czerwca 1960 r. Kodeks postępowania administracyjnego (Dz. U. z 2017 r. poz. 1257 z późn. zm.) oraz uchwały nr 756/2014 Zarządu Powiatu Inowrocławskiego z dnia 15 października 2014 r. w sprawie upoważnienia Andrzeja Mikołajczaka – dyrektora Zarządu Dróg Powiatowych w Inowrocławiu do załatwiania spraw w imieniu zarządcy drogi, po rozpatrzeniu wniosku:

**Miasto Inowrocław**  
**ul. Prezydenta Franklina Roosevelta 36**  
**88-100 Inowrocław**  
reprezentowane przez pełnomocnika:  
**Pana Jarosława Matuszaka właściciela:**  
**Pracowni Projektowej PROJBU**  
**Jarosław Matuszak**  
**ul. Poznańska 36, 88-100 Inowrocław**

z dnia 27 października 2017 r. (data wpływu) w sprawie uzgodnienia proj. odcinka wodociągu wraz z likwidacją istn. wodociągu dla zadania pn. „*Udostępnienie terenów inwestycyjnych poprzez budowę ulicy zbiorczej łączącej ulicę Marulewską i Szymborską w Inowrocławiu*”, w zakresie obrębu skrzyżowania pasa drogowego drogi powiatowej nr 3419C ul. Szymborska z ul. Miechowicką – dz. dr nr 12/1 i 57/2, Obr. 7 Inowrocław.

zezwała się wnioskodawcy

na zlokalizowanie proj. odcinka wodociągu wraz z likwidacją istn. wodociągu dla ww. zadania, tj. urządzeń infrastruktury technicznej niezwiązanych z potrzebami zarządzania drogami lub potrzebami ruchu w zakresie obrębu skrzyżowania drogi powiatowej nr 3419C ul. Szymborska z ul. Miechowicką – dz. dr nr 12/1 i 57/2, Obr. 7 Inowrocław, w miejscu zgodnym z planem sytuacyjnym załączonym do wniosku, z zachowaniem następujących warunków:

z zachowaniem następujących warunków:

1. zobowiązuje się do wykonania odtworzenia zgodnie z instrukcją dotyczącą warunków odtworzenia nawierzchni naruszonych w wyniku prowadzonych robót w pasie drogowym dróg powiatowych na terenie powiatu inowrocławskiego określoną w ZARZĄDZENIU NR 24/2013 Dyrektora Zarządu Dróg Powiatowych w Inowrocławiu z dnia 23 lipca 2013 r.  
Szczegółowy zakres odbudowy poszczególnych elementów pasa drogowego uzgodnić ze Starszym Mistrzem Drogowym, Rejon nr 1 (M. Zieliński, tel. 604-538-767),
2. w okresie zimowym, tj. od 15 października do 15 kwietnia ZDP w Inowrocławiu zastrzega sobie prawo do nie wyrażenia zgody na zajęcie pasa drogowego na podstawie art. 40 udp,
3. przystąpienie do jakichkolwiek robót w pasie drogowym może nastąpić wyłącznie po uprzednim uzyskaniu protokołu przekazania terenu, sporządzonego przez Mistrza Drogowego właściwego dla danego rejonu – Starszy Mistrz Drogowy, Rejon nr 1 (M. Zieliński, tel. 604-538-767),
4. odtworzenie poszczególnych elementów pasa drogowego (warstw konstrukcyjnych i nośnych) drogi powiatowej 3419C należy wykonać w zakresie uzgodnionego przez ZDP w Inowrocławiu projektu zagospodarowania terenu (PZT),
5. zaleca się w miarę możliwości pozostawienie pojazdów, sprzętu i składowanie materiałów poza pasem drogowym, tak aby nie utrudniać ruchu drogowego,
6. utrzymanie obiektów i urządzeń, o których mowa w art. 39 ust. 3, należy do ich posiadaczy,
7. dodatkowo należy uzyskać wszelkie niezbędne zgody/opinie uprawniające do zrealizowania procesu inwestycyjnego określonego w ogólnie obowiązujących przepisach,
8. powyższa decyzja wyraża zgodę na dysponowanie gruntem – dz. dr nr 12/1 i 57/2, Obr. 7 Inowrocław, w zakresie ww. inwestycji zgodnie z art. 32 ust 4 pkt 2 ustawy z dnia 7 lipca 1994 r. – Prawo Budowlane (Dz. U. z 2017 r. poz. 1332 t.j.),
9. zachować zgodność z wymogami rozporządzenia Ministra Transportu i Gospodarki Morskiej z dnia 2 marca 1999 r. w sprawie warunków technicznych, jakim powinny odpowiadać drogi publiczne i ich usytuowanie (Dz. U. z 2016 r. poz. 124),
10. zarządca drogi (ZDP) zastrzega sobie prawo do zmiany warunków zajęcia pasa drogowego w zależności od charakteru prac, użytej technologii jak i warunków atmosferycznych w okresie planowanego zajęcia pasa drogowego,



11. w przypadku kolizji ww. sieci z elementami pasa drogowego, podczas przebudowy pasa drogowego, inwestor na własny koszt dokona przełożenia lub zabezpieczenia uzgadnianej sieci,
12. realizacja i koszt budowy urządzeń, nawierzchni w pasie drogowym związanych z wykonaniem zadania ponosi inwestor,
13. do wniosku na zajęcie pasa drogowego należy dołączyć projekt czasowej organizacji ruchu zatwierdzony przez organ zarządzający ruchem, tj. Starostę Inowrocławskiego zawierający opinię: Zarządu Dróg Powiatowych w Inowrocławiu i Komendanta Powiatowego Policji w Inowrocławiu, (jeżeli zajęcie pasa drogowego wpływa na ruch drogowy lub ogranicza widoczność na drodze albo powoduje wprowadzenie zmian w istniejącej organizacji ruchu pojazdów lub pieszych).

#### UZASADNIENIE

Zgodnie z art. 39 ust. 1 ustawy o drogach publicznych zabronione jest lokalizowanie obiektów i urządzeń infrastruktury technicznej niezwiązanych z potrzebami zarządzania drogami lub potrzebami ruchu drogowego. Wyjątek stanowi zapis ust. 3 cyt. przepisu, zgodnie z którym w szczególnie uzasadnionych przypadkach umieszczanie w pasie drogowym urządzeń niezwiązanych z potrzebami ruchu może nastąpić wyłącznie za zezwoleniem właściwego zarządcy drogi.

Z przywołanych przepisów wynika jednoznacznie, iż ustawodawca w celu ochrony pasa drogowego przeznaczonego do prowadzenia ruchu lub postoju pojazdów oraz ruchu pieszych wprowadził zakaz umieszczania w nim ww. urządzeń. Warunkiem odstępstwa od tego zakazu jest wystąpienie w konkretnej sprawie szczególnie uzasadnionego przypadku. Udzielenie zatem rzeczonożego zezwolenia winno mieć charakter wyjątkowy.

W uznaniu Zarządu Dróg Powiatowych w Inowrocławiu w niniejszej sprawie zachodzą przesłanki określone w art. 39 ust. 3 ustawy uzasadniające wyrażenie zgody na zlokalizowanie w zakresie obrębu skrzyżowania drogi powiatowej nr 3419C ul. Szyborska z ul. Miechowičką – dz. dr nr 12/1 i 57/2, Obr. 7 Inowrocław, w miejscu zgodnym z planem sytuacyjnym załączonym do wniosku proj. linii kablowej elektroenergetycznej wraz z likwidacją istn. linii kablowej dla zadania pn. „*Udostępnienie terenów inwestycyjnych poprzez budowę ulicy zbiorczej łączącej ulice Marulewską i Szyborską w Inowrocławiu*”. Lokalizacja nie powinna wpływać negatywnie na funkcjonowanie układu drogowego pod warunkiem zachowania przez stronę wnioskującą ww. warunków.

Decyzja jest zgodna z wolą strony. Zgodnie z warunkami decyzji przed przystąpieniem do robót, do fizycznego umieszczenia urządzeń niezwiązanych z potrzebami zarządzania drogami lub potrzebami ruchu drogowego niezbędne jest wystąpienie wnioskodawcy z wnioskiem o wydanie przez zarząd drogi decyzji tak na ustalenie opłaty za umieszczenie w pasie drogowym ww. urządzeń w związku z przedmiotową decyzją jak i zezwolenia na prowadzenie robót i ustalenia za powyższe opłat.

#### POUCZENIE

Strona zobowiązana jest do:

1. uzyskania pozwolenia na budowę lub zgłoszenia budowy albo wykonania robót budowlanych,
2. uzgodnienia z zarządcą drogi, przed uzyskaniem pozwolenia na budowę projektu budowlanego obiektu lub urządzenia,
3. uzyskania zezwolenia zarządcy drogi na zajęcie pasa drogowego, dotyczącego prowadzenia robót w pasie drogowym lub na umieszczenie w nim obiektu lub urządzenia.

Od niniejszej decyzji służy stronie odwołanie do Samorządowego Kolegium Odwoławczego w Bydgoszczy za moim pośrednictwem w terminie 14 dni od daty jej otrzymania.

W trakcie biegu terminu do wniesienia odwołania strona może zrzec się prawa do wniesienia odwołania wobec organu administracji publicznej, który wydał decyzję.

Z dniem doręczenia organowi administracji publicznej oświadczenia o zrzeczeniu się prawa do wniesienia odwołania przez ostatnią ze stron postępowania, decyzja staje się ostateczna i prawomocna.

Otrzymują:

1. Pełnomocnik + zał. graficzny,
2. M. Zieliński - Rejon nr 1 w/m,
3. a/a

Prowadzący:

mgr Adam Bąkowski

ZWOLNIONE Z OPŁATY SKARBOWEJ  
za wydanie przedmiotowej decyzji  
na podstawie cz. III ust. 44 kol. 4 pkt 9  
tabeli stanowiącej załącznik do ustawy  
z dnia 15 listopada 2006 r. o opłacie skarbowej  
(Dz. U. z 2016 r. poz. 1827)

z up. Zarządu Powiatu  
Inowrocławskiego  
Andrzej Mioduski  
Dyrektor Zarządu Dróg Powiatowych  
w Inowrocławiu

Polska Spółka Gazownictwa sp. z o.o.  
ul. M. Kasprzaka 25, 01-224 Warszawa  
Oddział Zakład Gazowniczy w Bydgoszczy


Gazownia w Inowrocławiu  
ul. Ks. P. Wawrzyniaka 39, 88-100 Inowrocław  
tel. 52 356 58 21  
NIP 525 24 96 011  
KRS 0006374001 REGON 142739519

Załącznik do protokołu nr 5/5/2012

Uwagi do uzgodnienia:

1. Rozpoczęcie robót należy zgłosić pisemnie w Gazowni w Inowrocławiu, ul. Ks. Wawrzyniaka 39, na min. 7 dni przed ich rozpoczęciem.
2. W przypadku natrafienia na niezinventaryzowaną sieć gazową lub uszkodzenia sieci gazowej należy wstrzymać prace i niezwłocznie powiadomić Pogotowie Gazowe tel. 992 lub Gazowni w Inowrocławiu tel. 52 3565821
3. Wszelkie uszkodzenia sieci gazowej zostaną usunięte na koszt Inwestora i Wykonawcy
4. W pobliżu istniejącej sieci gazowej roboty ziemne należy wykonywać ręcznie.
5. Należy zachować przykrycie gazociągu 0,8-1,2 m
6. Należy zachować wszystkie wymagane odległości od istniejącej / projektowanej sieci gazowej zgodnie z Rozporządzeniem Ministra Gospodarki z dnia 26 kwietnia 2013r w sprawie warunków technicznych, jakim powinny odpowiadać sieci gazowe i ich usytuowanie Dz.U. z 2013 poz. 640

Starszy Specjalista ds. Technicznych

  
Marzena Bartecka

STAROSTA INOWROCŁAWSKI

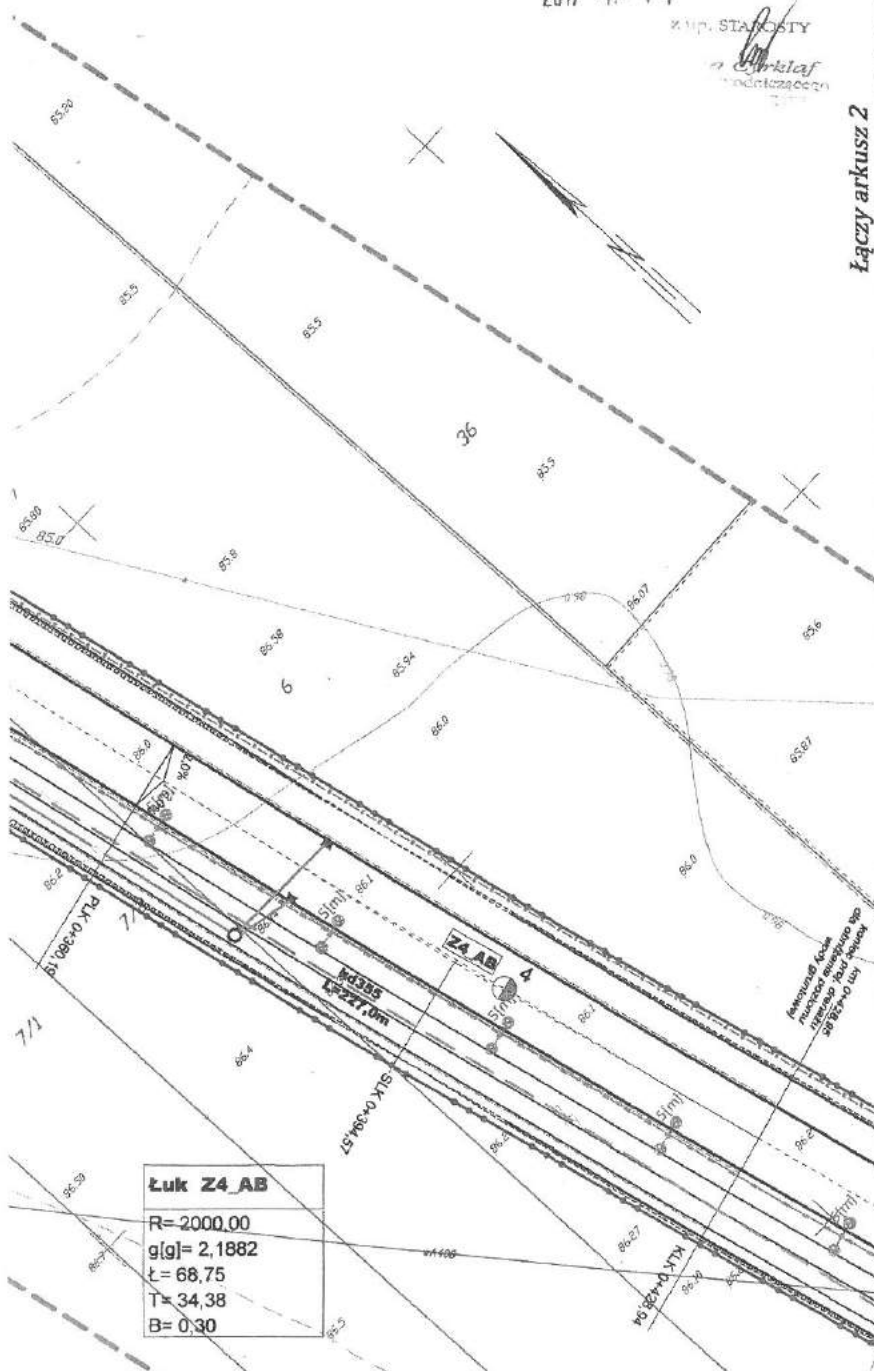
Dokumentacja nr: GM.1.6630.1.515.1014

była przedmiotem narady koordynacyjnej przeprowadzonej w siedzibie Wydziału Geodezji, Kartografii, Katastru i Gospodarki Nieruchomościami Starostwa Powiatowego w Inowrocławiu przy ul. Prezydenta Franklina Roosevelta 36-38 dn. 2017.11.14 w formie:

- zebrania zainteresowanych podmiotów
- za pomocą środków komunikacji elektronicznej

Inowrocław dn. 2017.11.14

K.M.P. STAROSTY  
*[Signature]*  
Kierownik Wydziału Geodezji, Kartografii, Katastru i Gospodarki Nieruchomościami



Łączy arkusz 2

(Branża elektryczna-kolizje)

- Istniejąca linia kablowa - do likwidacji
- Proj. kabel ziemny
- Proj. rury osłonowe na kablach

LEGENDA

(Branża zieleni - wycinka+nasadzenia)

- Istniejące drzewa do wycinki
- Istniejące krzewy do wycinki/grupy drzew
- Proj. nasadzenia kompensujące - drzewa
- Proj. nasadzenia kompensujące - krzewy

LEGENDA

(Branża sanitarna - wodociąg)

- Istniejący wodociąg do likwidacji
- Istniejąca wodociąg - zabezpieczenie płytami betonowymi
- Proj. odcinek wodociągu
- Proj. zabezpieczenie wodociągu rurami osłonowymi

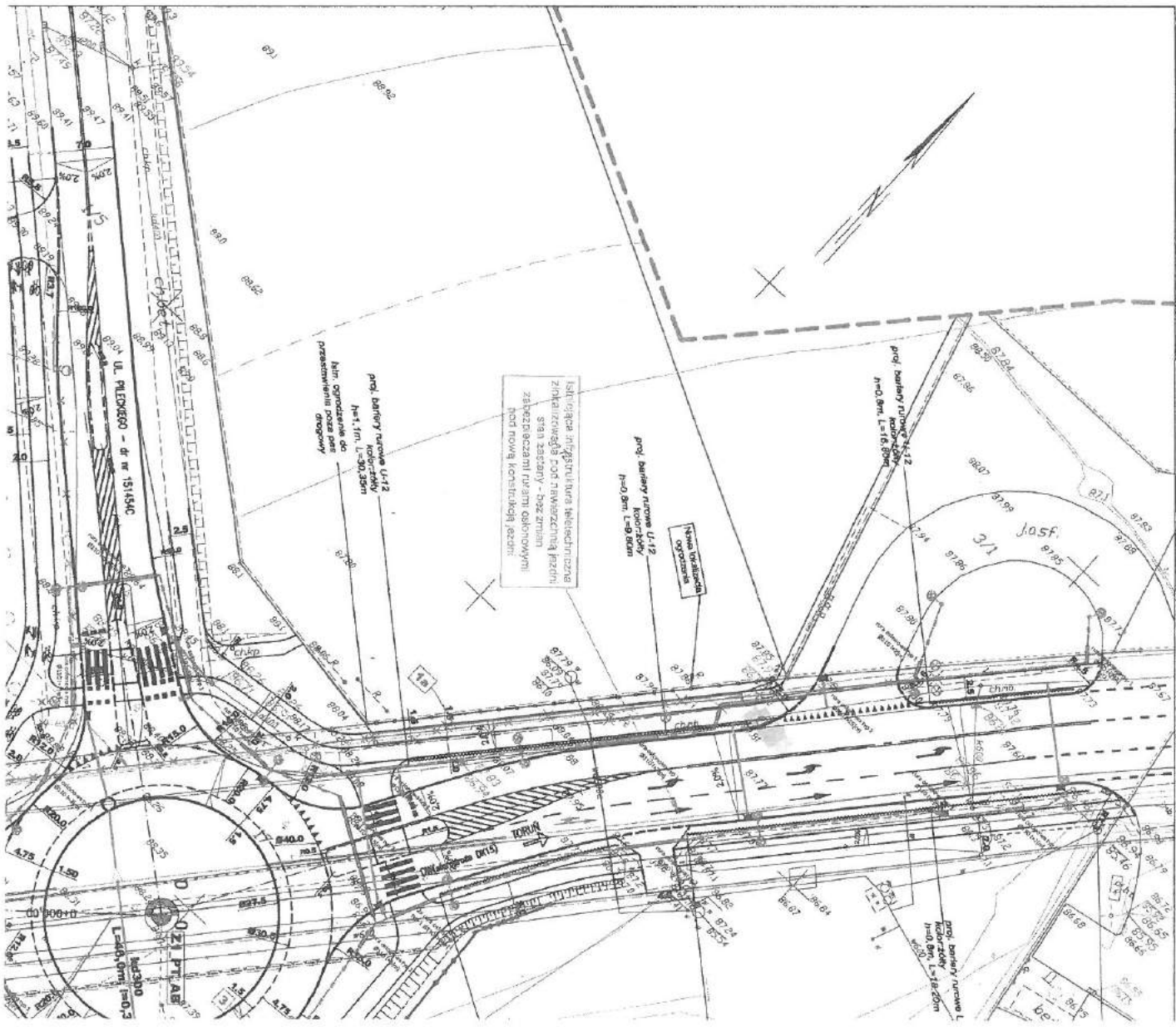
LEGENDA

Granice działek i linie rozgraniczające

- Istniejące granice nieruchomości
- Proj. linia rozgraniczająca teren
- Granice istniejącego pasa drogowego-zgodnie z istniejącymi granicami nieruchomości
- Linie określające zajęcie terenu dla którego ustanowia się ograniczenie korzystania dla realizacji inwestycji
- Istniejące numery ewidencyjne nieruchomości

Na terenie planowanej inwestycji występują znaki osnowy geodezyjnej o numerach 365113-1026-1990R oznaczone na projekcie zagospodarowania terenu kolorem pomarańczowy które na podstawie ustawy z dnia 17 maja 1989 r. Prawo geodezyjne i kartograficzne (Dz. U. z 2015 r. poz. 520, ze zm.) podlegają ochronie.

<b>PROJBUD</b> PRACOWNIA PROJEKTOWA		Pracownia Projektowa PROJBUD Jarosław Matuszak 88-100 Inowrocław, ul. Poczarska 36 tel. 52 353 24 77 e-mail: biuro@projbud-inowroclaw.pl www.projbud-inowroclaw.pl NIP 558-145-87-72 REGON 091367072	
Inwestycja	Udostępnienie Terenów Inwestycyjnych poprzez budowę ulicy zbiorczej łączącej ulice Toruńską i Jaczewską w Inowrocławiu		
Tytuł opracowania	<b>PLAN ZAGOSPODAROWANIA</b> (ARKUSZ 1/3)		
Projektant: (Branża drogowo)	mgr inż. Jarosław Matuszak KUP0128P00008 <small>uprawnienia budowlane do projektowania bez ograniczeń w specjalności drogowej</small>		Podpis
Sprawdzający: (Branża drogowo)	mgr inż. Andrzej Piasecki KUP0117P00011 <small>uprawnienia budowlane do projektowania bez ograniczeń w specjalności drogowej</small>		Podpis
Projektant: (Branża sanitarna)	mgr inż. Sławomir Matuszak KUP0136P00005 <small>uprawnienia budowlane do projektowania bez ograniczeń w specjalności instalacji i sieci sanitarne</small>		Podpis
Sprawdzający: (Branża sanitarna)	mgr inż. Piotr Banach KUP0148P00010 <small>uprawnienia budowlane do projektowania bez ograniczeń w specjalności instalacji i sieci sanitarne</small>		Podpis
Projektant: (Branża elektryczna)	inż. Waldemar Kędzierski WSP-NS-72103KNS3 <small>uprawnienia budowlane do projektowania w specjalności instalacyjno-energetycznej i w zakresie instalacji elektrycznych</small>		Podpis
Sprawdzający: (Branża elektryczna)	mgr inż. Andrzej Stefański ABRT-11-7342-68/99 <small>uprawnienia do projektowania i kierowania robotami bud. w specjalności instalacyjno-energetycznej i w zakresie instalacji elektrycznych</small>		Podpis
Projektant: (Branża elektryczna)	inż. Przemysław Proceak KUP0178P00004 <small>uprawnienia do projektowania bez ograniczeń w specjalności instalacyjno-energetycznej i w zakresie instalacji elektrycznych</small>		Podpis
Sprawdzający: (Branża elektryczna)	inż. Arkadiusz Dewajt KUP0083P00012 <small>uprawnienia do projektowania bez ograniczeń w specjalności instalacyjno-energetycznej i w zakresie instalacji elektrycznych</small>		Podpis
Projektant: (Branża teleinżynieria)	mgr inż. Wojciech Binger UPR-1688/82U <small>uprawnienia budowlane do projektowania w specjalności teleinżynierii i systemów teleinformatycznych</small>		Podpis
Sprawdzający: (Branża teleinżynieria)	mgr inż. Dariusz Dudziński UPR-87T-TU21140101U <small>uprawnienia do projektowania w specjalności teleinżynierii i systemów teleinformatycznych</small>		Podpis
Faza:	ZUO	Data:	10.2017
Skala:	1:500	Nr rysunku:	PZT.Z1.2.1



## DECYZJA

Na podstawie art. 104 i art. 107 § 1-3 ustawy z dnia 14 czerwca 1960 r. Kodeks postępowania administracyjnego (Dz. U. z 2017 r. poz. 1257), art. 9 ust. 1 pkt 14 lit. c i pkt 19 lit. f, art. 37 pkt 2, art. 122 ust. 1 pkt 1 i 3, art. 127 ust. 1, 3 i 5, art. 128 ust. 1, art. 131 ust. 1 i ust. 2 pkt 1 i 3 i art. 140 ust. 1 ustawy z dnia 18 lipca 2001 r. Prawo wodne (Dz. U. z 2017 r. poz. 1121) oraz § 21 ust. 1 i § 23 ust. 1 rozporządzenia Ministra Środowiska z dnia 18 listopada 2014 r. w sprawie warunków, jakie należy spełnić przy wprowadzaniu ścieków do wód lub do ziemi, oraz w sprawie substancji szczególnie szkodliwych dla środowiska wodnego (Dz. U. z 2014 r. poz. 1800), po rozpatrzeniu wniosku Jarosława Matuszaka – Pełnomocnika Prezydenta Miasta Inowrocławia

### o r z e k a m

1. Udzielić Gminie Miasto Inowrocław pozwolenia wodnoprawnego na:

1) wykonanie:

- a) przepustu stalowego o powierzchni przekroju  $2,55 \text{ m}^2$  i wysokości 1,59 m, kształcie kołowo-lukowym, na Rowie Marulewskim, w km 0+293,7 drogi gminnej, na dz. nr 20 w Inowrocławiu, współrzędne geograficzne: wlot –  $52^{\circ}46'47.388'' \text{ N}$ ,  $18^{\circ}16'32.077'' \text{ E}$ , wylot –  $52^{\circ}46'46.921'' \text{ N}$ ,  $18^{\circ}16'33.046'' \text{ E}$ ,
- b) dwóch wylotów kanalizacyjnych, o średnicy  $\varnothing 1000 \text{ mm}$ , na dz. nr 20 w Inowrocławiu, służących do wprowadzania ścieków do rowu; współrzędne geograficzne: wylot W1 –  $52^{\circ}46'46.909'' \text{ N}$ ,  $18^{\circ}16'33.234'' \text{ E}$ , wylot W2 –  $52^{\circ}46'47.390'' \text{ N}$ ,  $18^{\circ}16'31.959'' \text{ E}$ ;

2) wprowadzanie do Rowu Marulewskiego wód opadowych i roztopowych:

a) wylotem W1, w ilości:

$$Q_{\text{maxh}} = 613,1 \text{ m}^3/\text{h},$$

$$Q_{\text{śrd}} = 19,06 \text{ m}^3/\text{d},$$

$$Q_{\text{maxr}} = 6\,956,0 \text{ m}^3/\text{r},$$

b) wylotem W2, w ilości:

$$Q_{\text{maxh}} = 439,9 \text{ m}^3/\text{h},$$

$$Q_{\text{śrd}} = 13,67 \text{ m}^3/\text{d},$$

$$Q_{\text{maxr}} = 4\,991,0 \text{ m}^3/\text{r},$$

pochodzących z nawierzchni drogowej łączącej ulicę Szymborską z ulicą Marulewską w Inowrocławiu.

2. Pozwolenia wodnoprawnego określonego w ust. 1 pkt 2 udzielić na czas określony, tj. **do 22 listopada 2027 r.**, pod następującymi warunkami:

- 1) wyloty kanalizacji deszczowej oraz przepust należy wykonać zgodnie z operatem wodnoprawnym;
- 2) urządzenia służące do oczyszczania wód opadowych będą utrzymywane w należyтым stanie technicznym oraz właściwie eksploatowane;
- 3) wody opadowe i roztopowe, wprowadzane do rowu nie mogą zawierać substancji zanieczyszczających w ilościach przekraczających  $100 \text{ mg/l}$  zawiesin ogólnych oraz  $15 \text{ mg/l}$  węglowodorów ropopochodnych;
- 4) co najmniej 2 razy w roku uprawniony będzie dokonywał przeglądów eksploatacyjnych urządzeń oczyszczających wody opadowe; eksploatacja urządzeń oczyszczających

- powinna być zgodna z zaleceniami zawartymi w instrukcji obsługi i konserwacji tych urządzeń, a czynności z nią związane odnotowane w zeszycie eksploatacji;
- 5) odpady powstałe w wyniku eksploatacji urządzeń oczyszczających wody opadowe należy przekazywać zakładowi posiadającemu odpowiednie zezwolenie;
  - 6) uprawniony odpowiada za wszelkie szkody związane z realizacją nadanych uprawnień.
3. Pozwolenie wodnoprawne nie rodzi praw do nieruchomości i urządzeń wodnych koniecznych do jego realizacji oraz nie narusza prawa własności i uprawnień osób trzecich przysługujących wobec tych nieruchomości i urządzeń.
4. Pozwolenie wodnoprawne na wykonanie urządzeń wodnych, określonych w ust. 1 pkt 1, wygasa jeżeli wnioskodawca nie rozpocznie wykonywania urządzeń wodnych w terminie 3 lat od dnia, w którym pozwolenie wodnoprawne na wykonanie tych urządzeń stało się ostateczne.

## U z a s a d n i e n i e

Jarosław Matuszak z Pracowni Projektowej PROJBUD – pełnomocnik Prezydenta Miasta Inowrocławia wystąpił z wnioskiem o wydanie pozwolenia wodnoprawnego wykonanie przepustu na Rowie Marulewskim, dwóch wylotów kanalizacyjnych oraz na wprowadzanie do rowu wód opadowych i roztopowych z nawierzchni drogowej łączącej ulicę Szymborską z ulicą Marulewską. Do wniosku zostały dołączone operat wodnoprawny oraz opis prowadzenia zamierzonej działalności sporządzony w języku nietechnicznym.

Na podstawie art. 61 § 1 i 4 ustawy z dnia 14 czerwca 1960 r. Kodeks postępowania administracyjnego (Dz. U. z 2017 r. poz. 1257) oraz art. 127 ust. 6 ustawy z dnia 18 lipca 2001 r. Prawo wodne (Dz. U. z 2017 r. poz. 1121) do publicznej wiadomości podano informację o wszczęciu postępowania o wydanie pozwolenia wodnoprawnego oraz zawiadomiono strony postępowania.

Z operatu wodnoprawnego wynika, że wody opadowe będą odprowadzane z nawierzchni drogowej łączącej ulicę Szymborską z ulicą Marulewską w Inowrocławiu. Przed wprowadzeniem do rowu, wody opadowe i roztopowe będą oczyszczane w osadniku i separatorze lamelowym o przepustowości nominalnej 120 l/s. Zaprojektowano przepust stalowy typu HELCOR HCPA-13, o powierzchni 2,55 m<sup>2</sup>. Przepust ułożony zostanie na fundamencie cementowo-piaskowym o grubości 35 cm. Skarpy umocnione zostaną narzutem kamiennym grubości 15 cm na betonie C8/10 o grubości min. 10 cm. Dno rowu zostanie umocnione narzutem kamiennym grubości 20 cm na geowłókninie.

Zgodnie z art. 37 pkt 2 i art. 122 ust. 1 pkt 1 i 3 ustawy Prawo wodne, na wprowadzanie ścieków do wód lub do ziemi oraz wykonanie urządzeń wodnych wymagane jest pozwolenie wodnoprawne. W myśl art. 9 ust. 1 pkt 14 lit. i c ww. ustawy, przez ścieki rozumie się wody opadowe i roztopowe, ujęte w otwarte lub zamknięte systemy kanalizacyjne, pochodzące z powierzchni zanieczyszczonych o trwałej nawierzchni, w szczególności z miast, portów, lotnisk, terenów przemysłowych, handlowych, usługowych i składowych, baz transportowych oraz dróg i parkingów. Zgodnie z art. 9 ust. 1 pkt 19 lit. f ww. ustawy, poprzez urządzenia wodne rozumie się urządzenia służące kształtowaniu zasobów wodnych oraz korzystaniu z nich, do których zostały zaliczone m.in. wyloty urządzeń kanalizacyjnych. W myśl art. 131 ust. 1 i 2 ww. ustawy, pozwolenie wodnoprawne wydaje się na wniosek, do którego dołącza się operat wodnoprawny oraz opis prowadzenia zamierzonej działalności sporządzony w języku nietechnicznym.

Najwyższe dopuszczalne wartości wskaźników zanieczyszczeń w wodach opadowych zostały określone na podstawie § 21 ust. 1 i § 23 ust. 1 rozporządzenia Ministra Środowiska z dnia 18 listopada 2014 r. w sprawie warunków, jakie należy spełnić przy wprowadzaniu ścieków do wód lub do ziemi, oraz w sprawie substancji szczególnie szkodliwych dla środowiska wodnego (Dz. U. z 2014 r. poz. 1800).

Zgodnie z art. 10 ustawy Kodeks postępowania administracyjnego zawiadomiono strony o zebranych materiale dowodowym, w sprawie wydania niniejszego pozwolenia oraz o prawie do wypowiedzenia się co do zebranych dowodów i materiałów oraz zgłoszonych żądań. W wyznaczonym terminie strony nie skorzystały z przysługującego im prawa.

Po zapoznaniu się z zebranych materiałem, na podstawie przepisów ustawy Prawo wodne, wniosek uznano za uzasadniony i orzeczono jak w sentencji.

**Pouczenie:**

Od niniejszej decyzji służy stronom odwołanie do Dyrektora Regionalnego Zarządu Gospodarki Wodnej w Poznaniu, za pośrednictwem Starosty Inowrocławskiego, w terminie czternastu dni od dnia jej doręczenia. Stronie przysługuje również prawo do zrzeczenia się odwołania. W przypadku wniesienia oświadczenia o zrzeczeniu się odwołania przez ostatnią ze stron postępowania, decyzja staje się ostateczna i prawomocna.



z up. S. J. KOSTY  
*Janusz Kwiatkowski*  
NACZELNIK  
Wydziału Środowiska i Surowców  
Rolnictwa i Leśnictwa

**Otrzymują:**

Jarosław Matuszak – Pracownia Projektowa PROJBUD Jarosław Matuszak, ul. Poznańska 36, 88-100 Inowrocław.

**Do wiadomości:**

1. Pełnomocnik Prezesa Krajowego Zarządu Gospodarki Wodnej, Regionalny Zarząd Gospodarki Wodnej w Poznaniu, ul. Chlebowa 4/8, 61-003 Poznań,
2. Kujawsko-Pomorski Wojewódzki Inspektor Ochrony Środowiska w Bydgoszczy, ul. Piotra Skargi 2, 85-018 Bydgoszcz,
3. aa.

Zwolniono z opłaty skarbowej na podst. art. 7 ustawy z dnia 16 listopada 2006 r. o opłacie skarbowej (Dz. U. z 2016 r. poz. 1827).

PODINSPEKTOR  
*Monika Szwarz*  
Monika Szwarz

Inowrocław, dn. 14.11.2017 r.

Starosta Inowrocławski  
Ul. Roosevelta 36-38  
88-100 Inowrocław

**ODPIS**  
**PROTOKOŁU Z NARADY KOORDYNACYJNEJ**  
**W SPRAWIE NR 6630.1.514.2017**

Na podstawie art. 28b ust. 1 ustawy z dnia 17 maja 1989 roku Prawo geodezyjne i kartograficzne (Dz. U. z 2015 r., poz. 520 z późn. zm.) oraz § 25 pkt. 1 lit. d Regulaminu Organizacyjnego Starostwa Powiatowego w Inowrocławiu

Przedmiot narady:	Lokalizacja sieci: elektroenergetycznej, gazowej, wodociągowej, kanalizacji sanitarnej, kanalizacji deszczowej, telekomunikacyjnej
Lokalizacja:	łącznik ul. Marulewskiej i Szymborskiej w Inowrocławiu
Inwestor:	GMINA MIASTO INOWROCLAW ul. Prezydenta Franklina Roosevelta 36 88-100 Inowrocław
Płatnik:	PRACOWNIA PROJEKTOWA "PROJBUD" JAROSŁAW MATUSZAK ul. Poznańska 36 88-100 Inowrocław
Przewodniczący:	Anna Cyrklaf, Specjalista, Wydział Geodezji, Kartografii, Katastru i Gospodarki Nieruchomościami
Miejsce narady:	Starostwo Powiatowe w Inowrocławiu, ul. Roosevelta 36-38, pok. 109 (parter)
Opłata nr:	514/17/1
Sposób przeprowadz.:	stacjonarny
Data wpływu:	02.11.2017
Rozp. narady:	14.11.2017
Zakończ. narady:	14.11.2017

**Stanowisko Przewodniczącego narady koordynacyjnej:**

Wg. zarządnika

.....

.....

.....

.....

.....

.....

.....

z up. STAROSTY

*Anna Cyrklaf*

Anna Cyrklaf  
Zast. Przewodniczącej  
Narady Koordynacyjnej



Miejsce i data: Inowrocław, dn. 9 listopada 2017 r.

Załącznik do protokołu nr 6630.1.514.2017 z dnia: 14.11.2017

### Lista uczestników na naradę koordynacyjną

Temat: Lokalizacja sieci: elektroenergetycznej, gazowej, wodociągowej, kanalizacji sanitarnej, kanalizacji deszczowej, telekomunikacyjnej

Lp.	Nazwa instytucji	Uwagi uzgadniającego	Imię i nazwisko oraz podpis
1	ENEA Operator Sp. z o.o., Rejon Dystrybucji Inowrocław, ul. Szymborska 32, 88-104 Inowrocław	nie uczestniczący	Alina Karska, alina.karska@enea.pl, Piotr Szymański, piotr.szymanski@enea.pl ENEA Operator Sp. z o.o. Rejon Dystrybucji Inowrocław Dział Rozwoju i Inwestycji Młodszy Specjalista ds. Rozwoju Alina Karska
2	Gminny Zakład Komunalny z/s w Kruśliwcu, Kruśliwiec 12, 88-100 Inowrocław	nieobecny - zawiadomiony	leszek.rosa@gzkkruśliwiec.com.pl
3	Multimedia Polska z siedzibą w Gdyni, ul. Tadeusza Wendy 7/9, 81-341 Gdynia	bez uwag	Młosz Kobusiński, j.malcahn@multimedia.pl, M.Kobusinski@multimedia.pl uzgodniłem w elektronicznie
4	Netia S.A., ul. Poleczki 13, 02-822 Warszawa Dział utrzymania infrastruktury Sieciowej Okręg Północ, ul. Arkońska 6/A4, 80-387 Gdańsk	nie uczestniczący	Krzysztof Osiecki, krzysztof.osiecki@fiber.com.pl, krzysztof.osiecki@netia.pl uzgodniłem w elektronicznie
5	Orange Polska, Dział Ewidencji i Zarządzania Danymi o Infrastrukturze, ul. Chodkiewicza 61, 85-667 Bydgoszcz	nieobecny - zawiadomiony	Andrzej Marciniak, Andrzej.MarciniakMA@orange.com

Za zgodność kserokopii z oryginałem

Inowrocław, dnia 2017-11-20 14

z up. STAROSTY

Anna [podpis]  
Z-ca Przewodniczącej  
Narad Koordynacyjnych

6	Polska Spółka Gazownictwa sp. z o.o., Rejon Dystrybucji Gazu w Bydgoszczy, ul. Jagiellońska 42, 85-097 Bydgoszcz	- bez uwag	Tomasz Nakielski@psg az.pl uzgodnienie elektroniczne
7	Polska Spółka Gazownictwa sp. z o.o., Rejon Dystrybucji Gazu w Inowrocławiu, ul. ks. P. Wawrzyniaka 39, 88-100 Inowrocław	Nadmienio w tej porzej Uzgodn. upodmiotowienie bawiane Upodmiotowienie podmiotu & przeprowadzenie Starszy Specjalista ds. Technicznych	Marzena Bartecka, marzena.bartecka@gda nsk.psgaz.pl, Anna Haczyńska, anna.haczynska@gdansk.psgaz.pl, robert.ratajczak@gdansk.psgaz.pl
8	Przedsiębiorstwo Wodociągów i Kanalizacji Sp. z o.o. w Inowrocławiu, ul. Ks. B. Jaśkowskiego 14, 88-100 Inowrocław	wg zatgonnika Marzena Bartecka	Anna Piotrowska, Anna Janowska, inwestycje@pwikino.pl Inspektor ds. Technicznych Anna Piotrowska
9	Urząd Gminy Inowrocław, ul. Królowej Jadwigi 43, 88-100 Inowrocław	nieobecny - zawiadomiony	sekretariat@gminainowr oclaw.eu
10	Urząd Miasta Inowrocławia, ul. Roosevelta 36, 88-100 Inowrocław	nieobecny - zawiadomiony	bmikolajczak@inowroc law.pl, ahopcia@inowroclaw.pl, rkaiser@inowroclaw.pl, urzad@inowroclaw.pl
11	Zakład Energetyki Ciepłej Sp. z o.o., ul. Torowa 40, 88-100 Inowrocław	- bez uwag	Elżbieta Linka, elzbieta.linka@zec.inow roclaw.pl, Anita Błażek - zastępcza, anita.blazek@zec.inow roclaw.pl uzgodnienie elektroniczne
12	Inne zainteresowane podmioty	brak	

Za zgodność kserokopii z oryginałem

z up. STAROSTY

Inowrocław, dn. 2017-11-14

Anna Cichocka  
Z-ca Prezesa Zarządu  
Narad Koordynacyjnych

Przewodniczący Narad Koordynacyjnych	bez uwag	Tadeusz Majewski - Starosta inowrocławski, Anna Cyrklaf - Zastępca Przewodniczącego Narad Koordynacyjnych  z up. STAROSTY  Anna Cyrklaf Z-ca Przewodniczącego Narad Koordynacyjnych
U W A G I	Przedstawiciele instytucji wymienionych w lp.: <ul style="list-style-type: none"> <li>• 2, 5, 9, 10 ..... - byli nieobecni na naradzie pomimo zawiadomienia,</li> <li>• 3, 4, 6, 11 ..... - dokonali uzgodnienia elektronicznie,</li> <li>• 1, 4, 7, 8 ..... - załączyli własne wytyczne do uzgodnienia.</li> </ul>	

Sporządził: Anna Cyrklaf

Za zgodność kserokopii z oryginałem

Inowrocław, dnia 2017-11-20 14

z up. STAROSTY

Anna Cyrklaf  
Z-ca Przewodniczącego  
Narad Koordynacyjnych

## Wytyczne do uzgodnienia

Posiedzenie Rady Koordynacyjnej w Starostwie Powiatowym w Inowrocławiu w

2017-11-14

dnia .....

dot. wniosku nr: ..... 514 / 2017 .....

warunki uzgodnienia:

1. W przypadku istnienia kolizji lub zbliżeń wykonawca z 7-dniowym wyprzedzeniem pisemnie powiadomi ENEA OPERATOR Sp. z o.o. Rejon Dystrybucji Inowrocław o rozpoczęciu prac.
2. Zastrzegamy sobie aby prace ziemne prowadzone w strefie ochronnej wynoszącej pięć metrów z każdej strony kabla wykonywane były ręcznie bez użycia sprzętu zmechanizowanego. Szczegółowy przebieg i usytuowanie urządzeń w terenie należy ustalić na podstawie przekopów kontrolnych.
3. Przy prowadzeniu prac w razie odkrycia urządzeń energetycznych należy je zabezpieczyć przed uszkodzeniem i osiadaniem ziemi. Skrzyżowania i zbliżenia należy wykonać zgodnie z obowiązującymi normami, kable w tych miejscach zabezpieczyć rurami dwudzielnymi lub w inny sposób uzgodniony z Sekcją Utrzymania, a przed zasypaniem zgłosić do odbioru.
4. ENEA OPERATOR Sp. z o.o. informuje, że nie będzie ponosił kosztów przebudowy i poziomowania swoich urządzeń w przypadku zmiany rzędnych wysokości terenu w wyniku realizacji projektu.
5. Po rozwiązaniu kolizji dokonać jej inwentaryzacji geodezyjnej sytuacyjno-wysokościowej metodą bezpośrednią, którą w dniu odbioru technicznego należy przekazać do Rejonu Dystrybucji Inowrocław
6. Przy projektowaniu należy zachować, obowiązujące w tym zakresie przepisy i normy, w stosunku do istniejącej sieci elektroenergetycznej napowietrznej i kablowej.
7. Zobowiązuje się inwestora budowanego obiektu i wykonawcę robót do prowadzenia prac wykluczających możliwość powstania awarii oraz:
  - a) pokrycia kosztów ewentualnej awarii sieci elektroenergetycznej i niedostarczonej energii elektrycznej odbiorców mających jednostronne zasilanie;
  - b) poniesienie kosztów związanych z ewentualnym określonym wstrzymaniem dostawy prądu dla odbiorców;
  - c) udzielenia pomocy materialnej i sprzętowej dla szybkiego usunięcia awarii;
  - d) powiadomienia odbiorców o przyczynach braku prądu.
8. Niniejsze wytyczne do uzgodnienia są niezbędnym załącznikiem do projektu.
9. Zastrzegamy możliwość wystąpienia w terenie urządzeń i kabli nie zinwentaryzowanych, wyłączonych z eksploatacji. Powyższy fakt należy niezwłocznie zgłosić do Sekcji Utrzymania w celu określenia trybu postępowania z tym uzbrojeniem.
10. Powyższe wytyczne do uzgodnienia informują o istniejącym uzbrojeniu energetycznym podziemnym. Celem uzyskania warunków ewentualnej przebudowy dla usunięcia kolizji należy wystąpić z pismem do Rejonu Dystrybucji Inowrocław.

Uzgodnienie ważne 3 lata

Inowrocław, dnia ..... 2017-11-14 .....

ENEA Operator Sp. z o.o.  
Rejon Dystrybucji Inowrocław  
88-104 Inowrocław, ul. Szymborska 32  
tel. 052 357 50 81 fax 052 586 16 15  
REGON 1400455398 NIP 782-23-77-160

ENEA Operator Sp. z o.o.  
Rejon Dystrybucji Inowrocław  
Dział Rozwoju i Inwestycji  
Młodszy Specjalista ds. Rozwoju  
Alina Karska